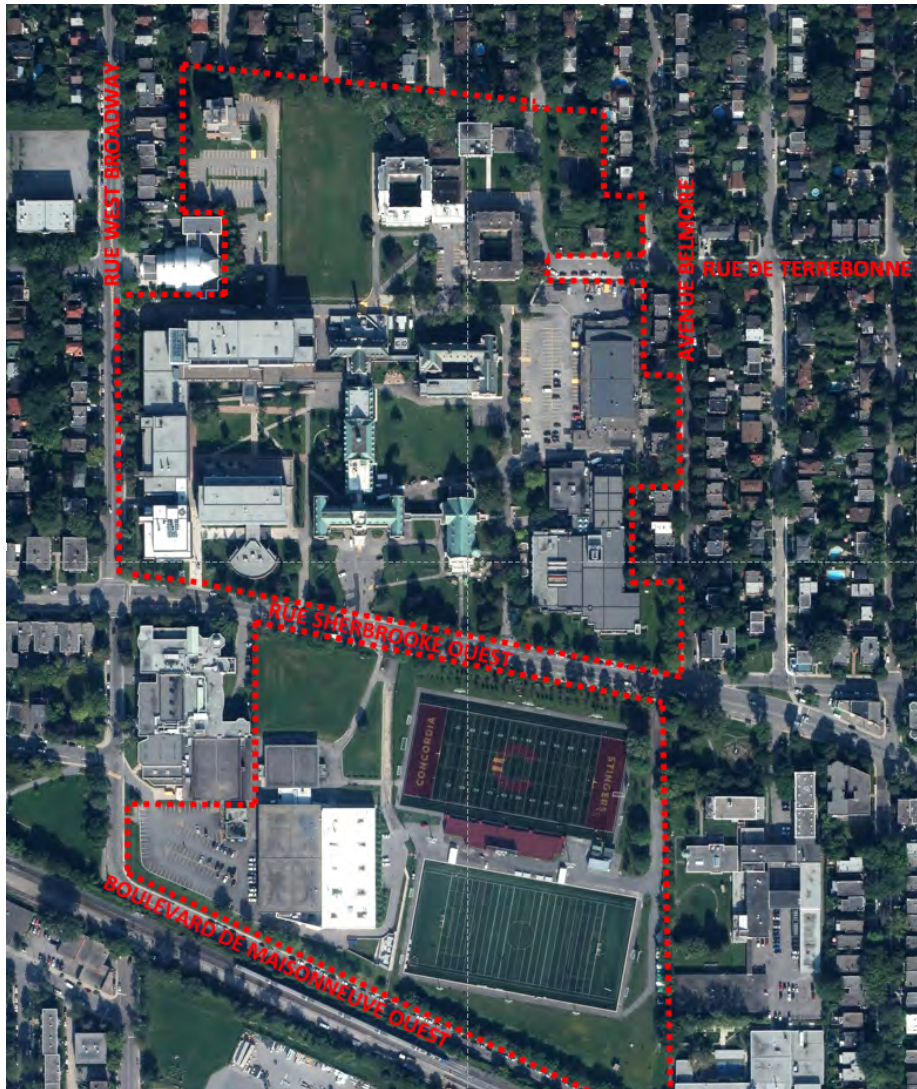


**ÉTUDE PRÉALABLE  
À L'ÉVALUATION DE L'INTÉRÊT PATRIMONIAL  
DU CAMPUS LOYOLA  
DE L'UNIVERSITÉ CONCORDIA**

**VOLUME 3 : ANNEXE**

**VERSION FINALE  
Décembre 2016**



**Préparée par Susan D. Bronson, MOAQ  
Consultante en conservation et en aménagement  
pour  
le Service de gestion immobilière,  
Université Concordia  
avec la collaboration de la Division du patrimoine,  
Ville de Montréal**

*Photo de la page de couverture : AO15L34B-030, août 2015, UC-SGI, annotée par Susan D. Bronson*



# TABLE DES MATIÈRES

## VOLUME 1

### NOTES PRÉALABLES

- Abréviations
- Note sur les mots en caractères gras
- Note sur les références aux points cardinaux
- Note sur les sources
- Remerciements

### PARTIE 1 : MISE EN CONTEXTE ET ORGANISATION DE L'ÉTUDE

### PARTIE 2 : IDENTIFICATION DU LIEU

### PARTIE 3 : RECONNAISSANCE PATRIMONIALE DU LIEU

- 3.1 Statut en vertu de la Loi sur le patrimoine culturel
- 3.2 Désignation patrimoniale au *Plan d'urbanisme de Montréal* et au *Schéma d'aménagement et de développement de l'agglomération de Montréal*
- 3.3 Autres informations pertinentes

### PARTIE 4 : ÉVOLUTION DU LIEU

- 4.1 Le site du futur campus, le Collège Sainte-Marie et le Collège Loyola avant 1900
- 4.2 Les fondations du Collège Loyola, 1900-1948
- 4.3 La modernisation du Collège Loyola, 1948-1974
- 4.4 Les débuts de l'Université Concordia et la séparation de l'École secondaire, 1974-1991
- 4.5 Le campus Loyola de l'Université Concordia au tournant du 21<sup>e</sup> siècle, 1991-2016
- 4.6 Chronologie de l'évolution du campus

## VOLUME 2

### PARTIE 5 : DESCRIPTION DU LIEU

- 5.1 Œuvres d'art
- 5.2 Unités de paysage
- 5.3 Bâtiments

### PARTIE 6 : PERSONNES ET CABINETS D'ARCHITECTES ASSOCIÉS AU LIEU / TOPONYMIE

- 6.1 Recteurs et présidents du Collège Loyola
- 6.2 Autres Jésuites associés au développement du Collège ou du campus Loyola
- 6.3 Autres personnes associées au développement du campus Loyola
- 6.4 « Great Concordians » associés au campus Loyola
- 6.5 Principaux cabinets d'architectes associés au développement du campus Loyola

## VOLUME 3

### ANNEXE : ILLUSTRATIONS ÉLARGIES DE LA PARTIE 4

## **ANNEXE : ILLUSTRATIONS ÉLARGIES DE LA PARTIE 4**

**4.1 Le site du futur campus, le Collège Sainte-Marie et le Collège Loyola avant 1900 (4.1 à 4.9)**

**4.2 La fondation du Collège Loyola, 1900-1948 (4.10 à 4.55)**

**4.3 La modernisation du Collège Loyola, 1948-1974 (4.56 à 4.106)**

**4.4 Les débuts de l'Université Concordia et la séparation de l'École secondaire Loyola, 1974-1991 (4.107 à 4.146)**

**4.5 Le campus Loyola de l'Université Concordia au tournant du 21<sup>e</sup> siècle, 1991-2016 (4.147 à 4.209)**

## **4.1 Le site du futur campus, le Collège Sainte-Marie et le Collège Loyola avant 1900**



4.1 Plan urbain de 1879 montrant le site du futur campus à Notre-Dame-de-Grâce relatif à la Ville de Montréal (Henry W. HOPKINS, *Atlas of the City and Island of Montreal, including the Counties of Jacques Cartier and Hochelaga*, 1879, pl. 6-7 (extrait), BANQ)





4.2 Plan urbain de 1879 montrant la localisation du futur campus relatif à la Ville de Montréal (Henry W. HOPKINS, *Atlas of the City and Island of Montreal, including the Counties of Jacques Cartier and Hochelaga*, 1879, pl. 102 (extrait), BANQ)

### MUSKMELON.

A light sandy soil should be chosen for melons. When the time comes for setting out, lift the sods containing the plants carefully, and put them in the places desired. The hills for muskmelons should be set about three feet apart. The cut shows two popular varieties of muskmelon.



MONTREAL.

FATTED GEM.

The cuts are reproduced, by permission, from Peter Henderson's catalogue. He says of the Montreal market melon, the one on the left: "The fruit is of the largest size, specimens often weighing twenty pounds and upward. The shape of this melon is almost round, flattened at both ends, and deeply ribbed, skin green and netted, flesh very thick and of finest flavor."

4.3 Extrait d'un journal de 1887 sur les melons de muscade de Montréal ([https://upload.wikimedia.org/wikipedia/commons/3/3d/Montreal\\_melon\\_newspaper.png?uselang=fr](https://upload.wikimedia.org/wikipedia/commons/3/3d/Montreal_melon_newspaper.png?uselang=fr))





4.4 Plan urbain de 1907 montrant la coupure du lot 144 par la voie du Canadian Pacific en 1886 (A.R. PINSONEAULT, *Atlas of the Island and City of Montreal and Île Bizard*, Montréal, The Atlas Publishing Company Ltd., 1907, pl. 52 (extrait), BAnQ)



**4.5** L'église Saint-Patrick, érigée pour la population catholique irlandaise de Montréal entre 1843 et 1847 (*Album des Églises de la Province de Québec*, Volume VI, Montréal, Cie Canadienne Nationale de Publication, 1934, p. 101)





4.6 Le premier Collège Sainte-Marie, sur la rue Saint-Alexandre, en 1848 (Dessin de **T.P. Slattery**, SLATTERY, *Op. cit.*, p. 11)

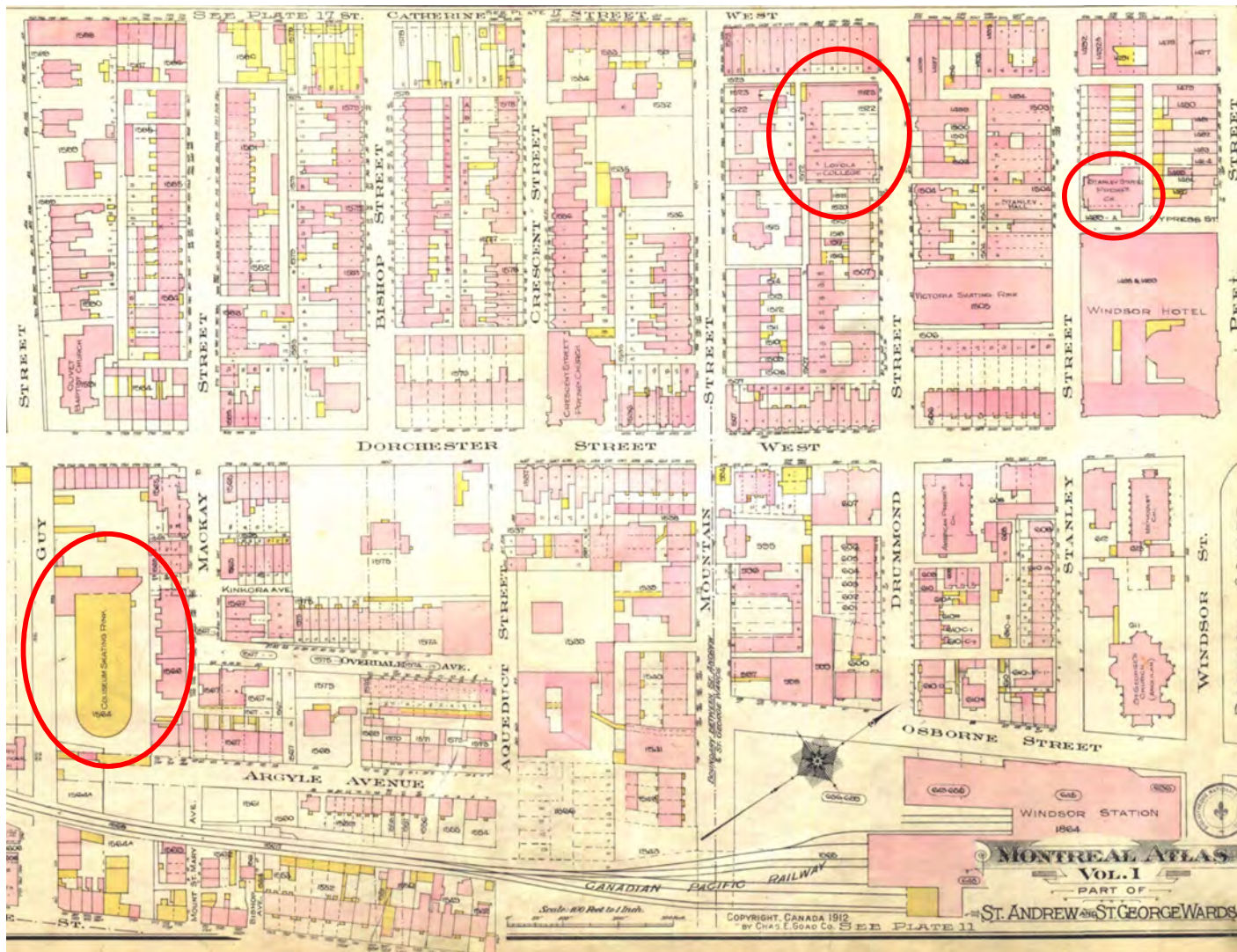


4.7 Plan urbain de 1890 montrant la proximité de l'ancien couvent des religieuses de Sacré-Cœur (encerclé, à droite), qui deviendra le premier siège du Collège Loyola en 1896, et le Collège Sainte-Marie (encerclé, à gauche) (Chas. E. GOAD, *Atlas of the City of Montreal*, 1890, vol. 1, pl. 26 (extrait), BANQ)



**4.8** L'ancienne école Tucker, au 68, rue Drummond, le siège du Collège Loyola entre 1898 et 1916 (P013-02-002, UC-GDA)

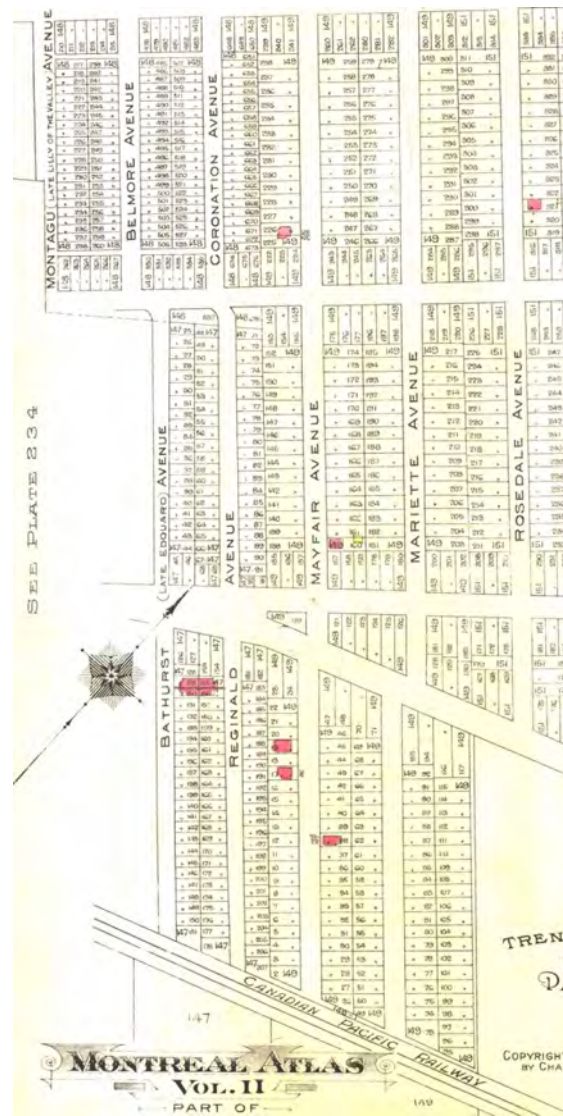
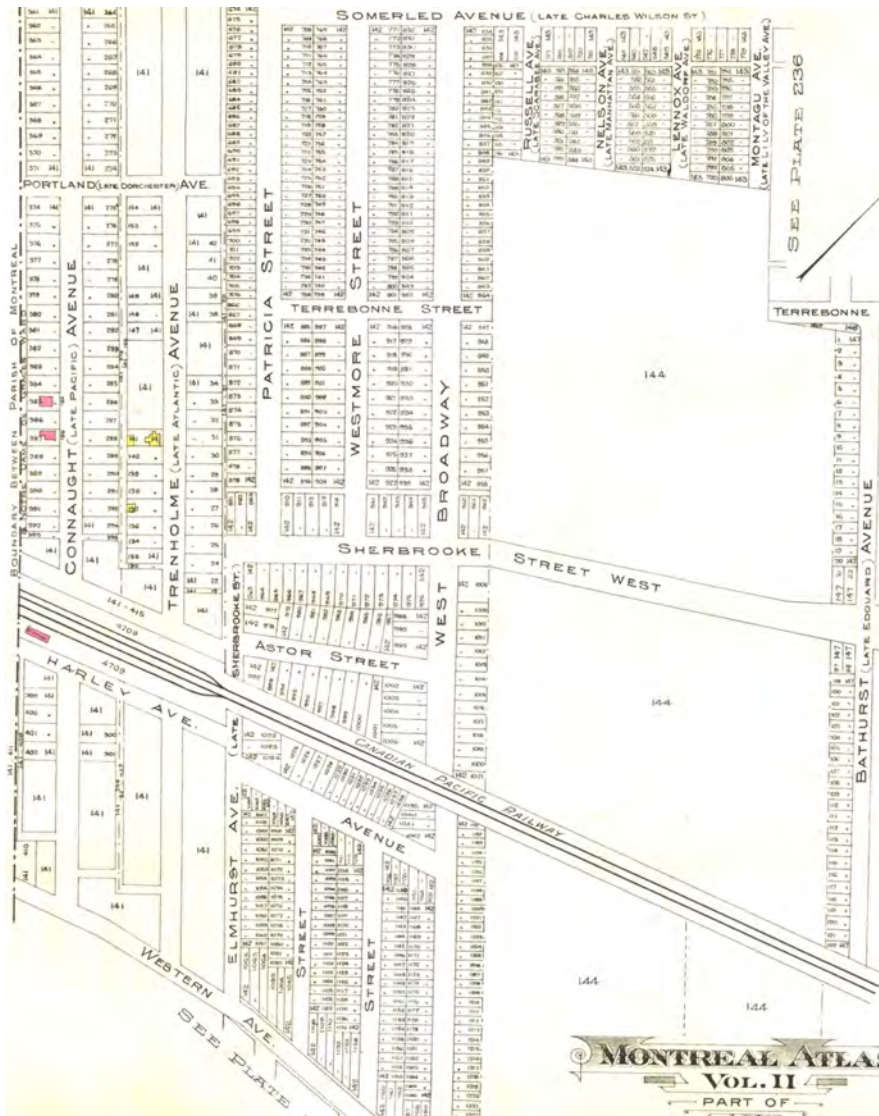




4.9 Plan urbain montrant la situation du Collège Loyola (encerclé, au centre), au cœur du nouveau centre-ville, avec deux patinoires à proximité (encerclés, à gauche et à droite) (Charles E. GOAD, *Atlas of the City of Montreal and Vicinity*, Montréal, vol. 1, pl. 14 (extrait), 1912, BAñQ)




## **4.2 La fondation du Collège Loyola, 1900-1948**



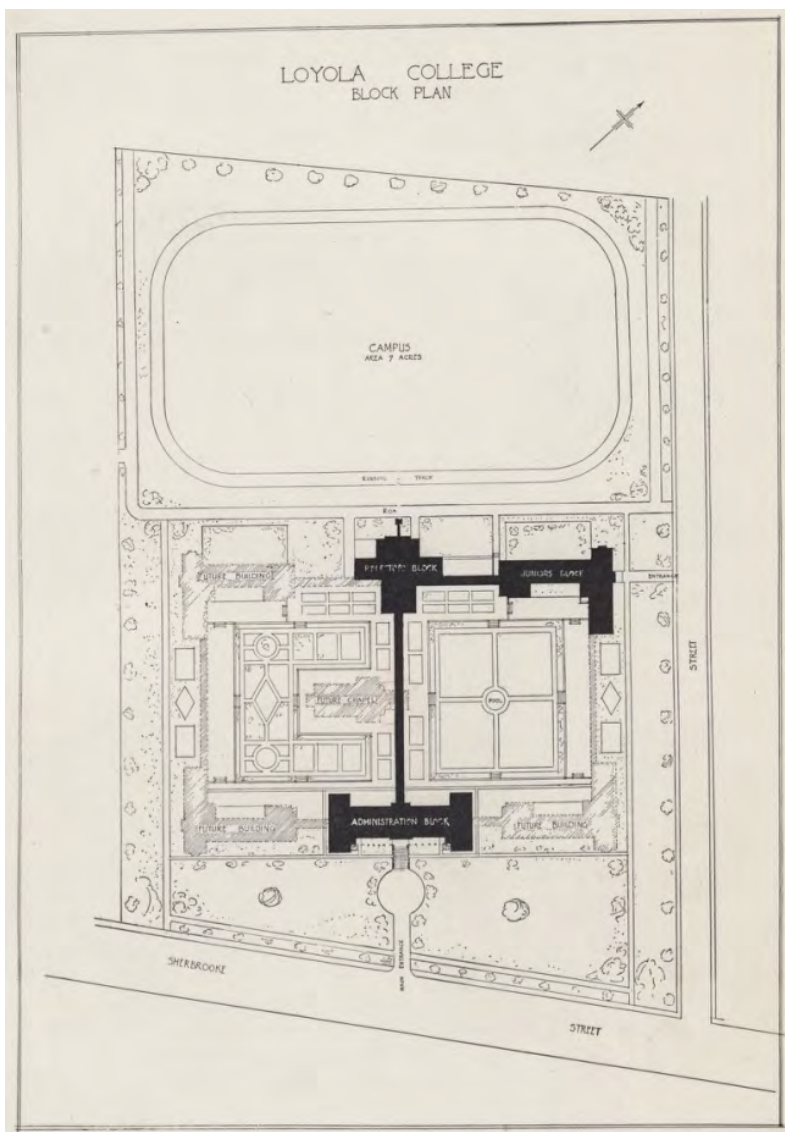
4.10 Plans urbains montrant le campus Loyola et ses alentours en 1913 (Chas. E. GOAD, *Atlas of the City of Montreal and Vicinity*, vol. II, pl. 234 (à gauche) et de pl. 236 (à droite), extraits, 1913, BANQ)



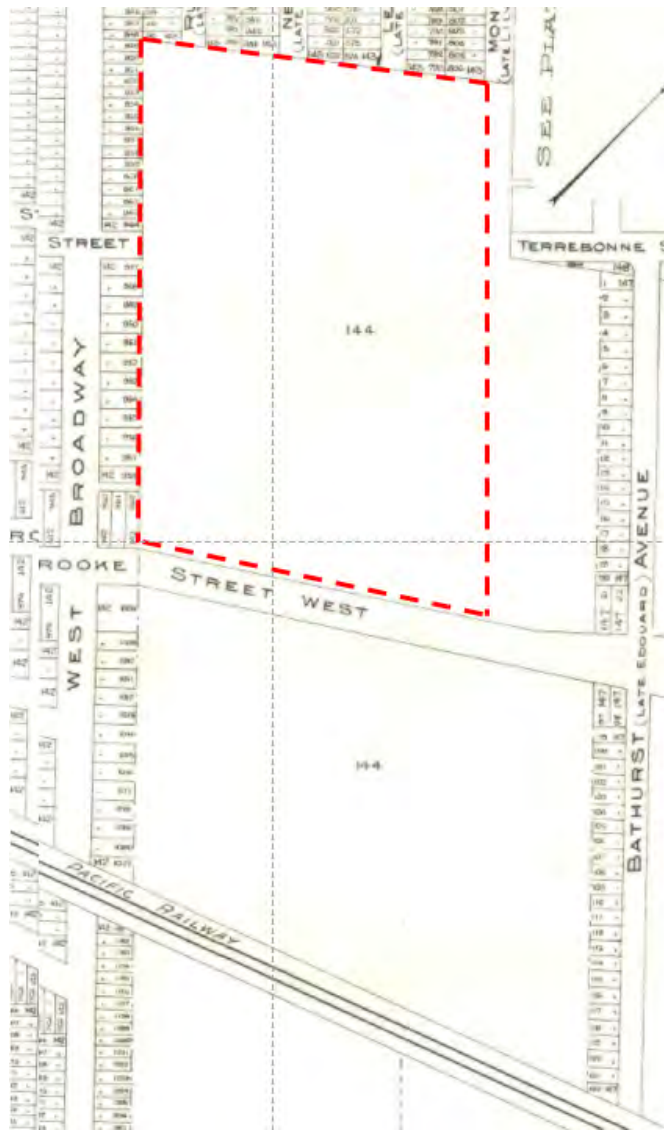


4.11 Dessin en perspective du campus Loyola, réalisé en 1914 par la firme **Peden & McLaren**, Architects, avec **Walter J. Murray**, architecte associé (*Loyola College Review*, juin 1915, I007-02-055, UC-GDA)





4.12 Le « Loyola College Block Plan » (*Loyola College Review*, juin 1915, UC-GDA)



**4.13** Les limites du Plan directeur de 1914 (4.11, 412), superposées sur le plan urbain de 1913 (Chas. E. GOAD, *Atlas of the City of Montreal and Vicinity*, vol. II, pl. 234 (extrait), 1913, BANQ, annoté)



**4.14** Dessin en perspective, préparé par les architectes **Peden & McLaren** et l'architecte associé **Walter F. Murray** en 1913, du Pavillon administratif (AD) et du futur Pavillon du corps professoral (à droite); ce dernier pavillon n'a jamais été construit (*Loyola College Review*, juin 1915, UC-GDA)





**4.15** Les matériaux utilisés pour les trois premiers bâtiments du campus (Susan D. Bronson, 2016)




4.16 Les éléments architecturaux des trois premiers bâtiments du campus (Susan D. Bronson, 2016)





4.17 Le Réfectoire (RF), à gauche, et le Pavillon Junior (PY), à droite, sous construction, vus du sud (I147-02-087, UC-GDA)





4.18 Une interprétation plus romantique du Pavillon Junior (PY) sous construction, vu du champ de melons du côté sud de la rue Sherbrooke Ouest en 1915 (« The first building, seen from the Melon patch, 1915 », dessin par **T.P. Slattery**, SLATTERY, *Op. cit.*, p. 135)



**4.19** Le Réfectoire (RF) (à gauche) et le Pavillon des Juniors (PY) (à droite), vus du sud vers 1916, suite à l'achèvement de leur construction, et le sentier de bois qui les lie au Pavillon administratif (AD) (*Loyola College Review*, 1916 (n°2), UC-GDA)




**4.20** Le Pavillon des Juniors (PY) et le Réfectoire (RF), vus du nord en 1916 (*Loyola College Review*, 1916 (n° 2), UC-GDA)



**4.21** Le Pavillon administratif (AD) vers 1918, suite à l'achèvement de la première des trois étapes de sa construction en 1916 (*Loyola College Review*, 1918 (n° 4), UC-GDA)






LOYOLA COLLEGE CAMPUS—THE LARGEST IN CANADA


In the distance—about one mile to the East—is seen the Montreal Mountain and to the right the College Buildings

4.22 Vue aérienne du campus Loyola, prise du nord-ouest, vers 1918 (*Loyola College Review*, 1918 (n° 4), UC-GDA)



4.23 Vue aérienne du campus Loyola, prise du nord, probablement au début des années 1920 (UC-GDA)





NEW LOYOLA

4.24 Le Réfectoire (RF), le Pavillon des Juniors (PY) et le cloître qui les lie (*Loyola College Review*, 1916 (n° 2), UC-GDA)





**4.25** Dessin qui accompagne la publicité du Collège Loyola en 1928, montrant les arbres commémoratifs et les trois pavillons prévus dans le plan directeur de 1914 (4.11) (*Loyola College Review*, 1928 (n° 14), p. ii, UC-GDA)



LOYOLA VS OLD BOYS 1919



LOYOLA VS OLD BOYS 1919

**4.26** Vues vers le sud et le sud-est à partir du champ nord, où a lieu le 4 août 1919 un match de football entre les étudiants et les Anciens; le site du futur stade des Anciens (PS) est sur la photo à droite (P049-02-012, P049-02-012, UC-GDA)




ON THE TENNIS COURTS

4.27 Vues des terrains de tennis dans les futurs quadrilatères entre le Pavillon administratif (AD), au fond, et le Pavillon des Juniors (PY) et le Réfectoire (RF) (*Loyola College Review*, 1918 (n° 4), UC-GDA)





**4.28** Vue à partir de l'ouest des deux patinoires dans le futur quadrilatère est avec le site du futur Stade des Anciens (PS) au fond (*Loyola College Review*, 1922 (n° 8), UC-GDA)



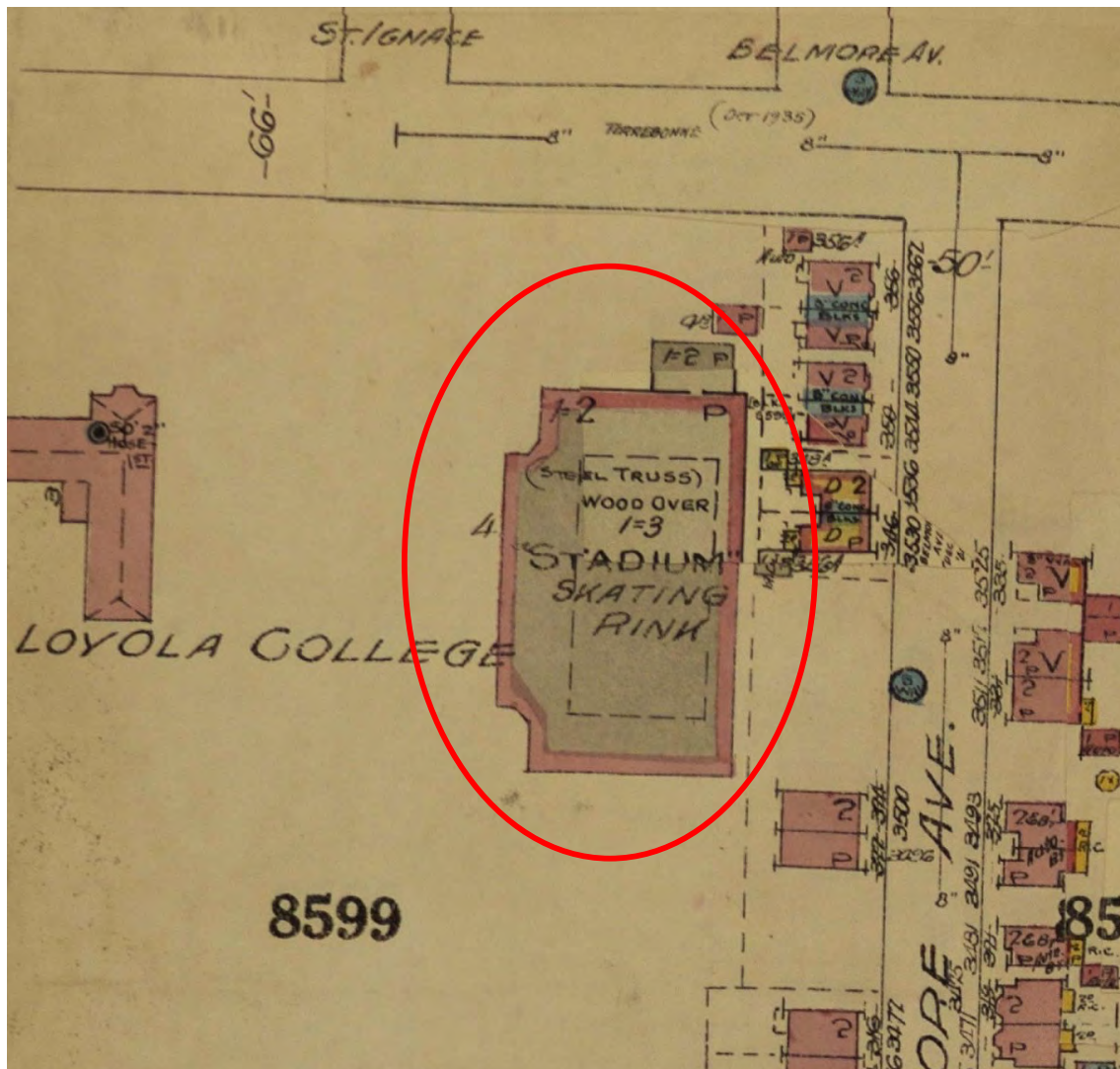
**4.29** Le Pavillon administratif (AD) après l'achèvement de la deuxième étape de sa construction, qui arrête au 2<sup>e</sup> étage (*Loyola Collège Review*, 1921 (n° 7), UC-GDA)





**4.30** Le grand plateau à l'est du Pavillon des Juniors (PY), qui n'était pas inclus dans le Plan directeur de 1914 (4.11), est un site idéal pour le nouveau stade des Anciens (PS), qui y sera construit en 1922-24 (I007-02-025, UC-GDA)





4.31 L'implantation du Stade des Anciens (PS), un grand bâtiment de forme rectangulaire près de la limite est du campus, au sud de la rue de Terrebonne (UNDERWRITERS' SURVEY BUREAU LIMITED, *Insurance Plan of the City of Montreal*, vol. VII (1940), pl. 784 (extrait), juillet 1938, BAnQ)



THE OLD BOYS' RINK—IN COURSE OF CONSTRUCTION



THE OLD BOYS' RINK—COMPLETED

**4.32** L'approche de construction économique et fonctionnelle du Stade des Anciens, dont le langage architectural est simple comparé à celui des autres édifices sur le campus (*Loyola College Review*, 1923 (n° 9), UC-GDA)






4.33 Vue vers le sud-est, montrant le nouveau stade presque achevé, lors d'un championnat inter-collégial dans le terrain de jeux en 1923 (P013-02-030, UC-GDA)





**4.34** Le Stade des Anciens (PS), tel que construit, avec ses arcades plus prononcées en façade (*Loyola College Review*, 1924 (n° 10), UC-GDA)



4.35 Le Pavillon administratif (AD) en 1926, lors de la dernière étape de sa construction (P049-02-030, UC-GDA)





**4.36** Le Pavillon administratif (AD) suite à son achèvement, vers 1930 (carte postale, Novelty Mfg. & Art Co. Ltd., Montréal (faite en Allemagne), s.d. [vers 1930 ?], UC-GDA)





**4.37** Vue du campus Loyola vers 1930 à partir du sud-est, avec le Pavillon administratif (AD), le Réfectoire (RF) et le Pavillon des Juniors (PY) (carte postale, Novelty Mfg. & Art Co. Ltd., Montréal (faite en Allemagne), s.d. [vers 1930 ?], UC-GDA)





**4.38** Vue du campus vers 1930 à partir du terrain de jeux (nord-ouest), avec le Stade des Anciens (PS), le Pavillon des Juniors (PY), le Réfectoire (RF) et le Pavillon administratif (AD) (carte postale, Novelty Mfg. & Art Co. Ltd., Montréal (faite en Allemagne), s.d. [vers 1930 ?], UC-GDA)



4.39 Vues du campus et de ses alentours, prises en 1927 (*Loyola College Review*, 1927 (n° 13), UC-GDA)



Junior and Refectory Blocks, Loyola College, Montreal




4.40 L'aile est du Pavillon Junior (PY), qui a abrité la chapelle du Collège temporairement jusqu'en 1933, vers 1930 (carte postale, Novelty Mfg. & Art Co. Ltd., Montréal (faite en Allemagne), s.d. [vers 1930 ?], UC-GDA)





**4.41** L'école de la Saint Ignatius Parish, conçue par l'architecte Edward J. Turcotte et érigée par la Commission des écoles catholiques de Montréal sur la rue de Terrebonne, à l'ouest du campus Loyola, en 1932-33; cet édifice accueillera plus tard divers départements de l'Université Concordia (*Loyola College Review*, 1933 (n° 19), UC-GDA)



4.42 Dessin réalisé en 1932 de la chapelle, avec l'entrée de l'auditorium à gauche, alors en construction (Dessin d'Edgar S. Marcotte, *Loyola College Review*, 1932 (n° 18), UC-GDA)






4.43 Vue de la chapelle, prise du sud-ouest suite à son achèvement en 1933; une des entrées de l'auditorium est à gauche; on y voit le mât à drapeau en sapin (carnet de cartes postales, *Loyola College*, Novelty Mfg. Co. Ltd., Montréal, s.d. [vers 1940 ?], UC-GDA)



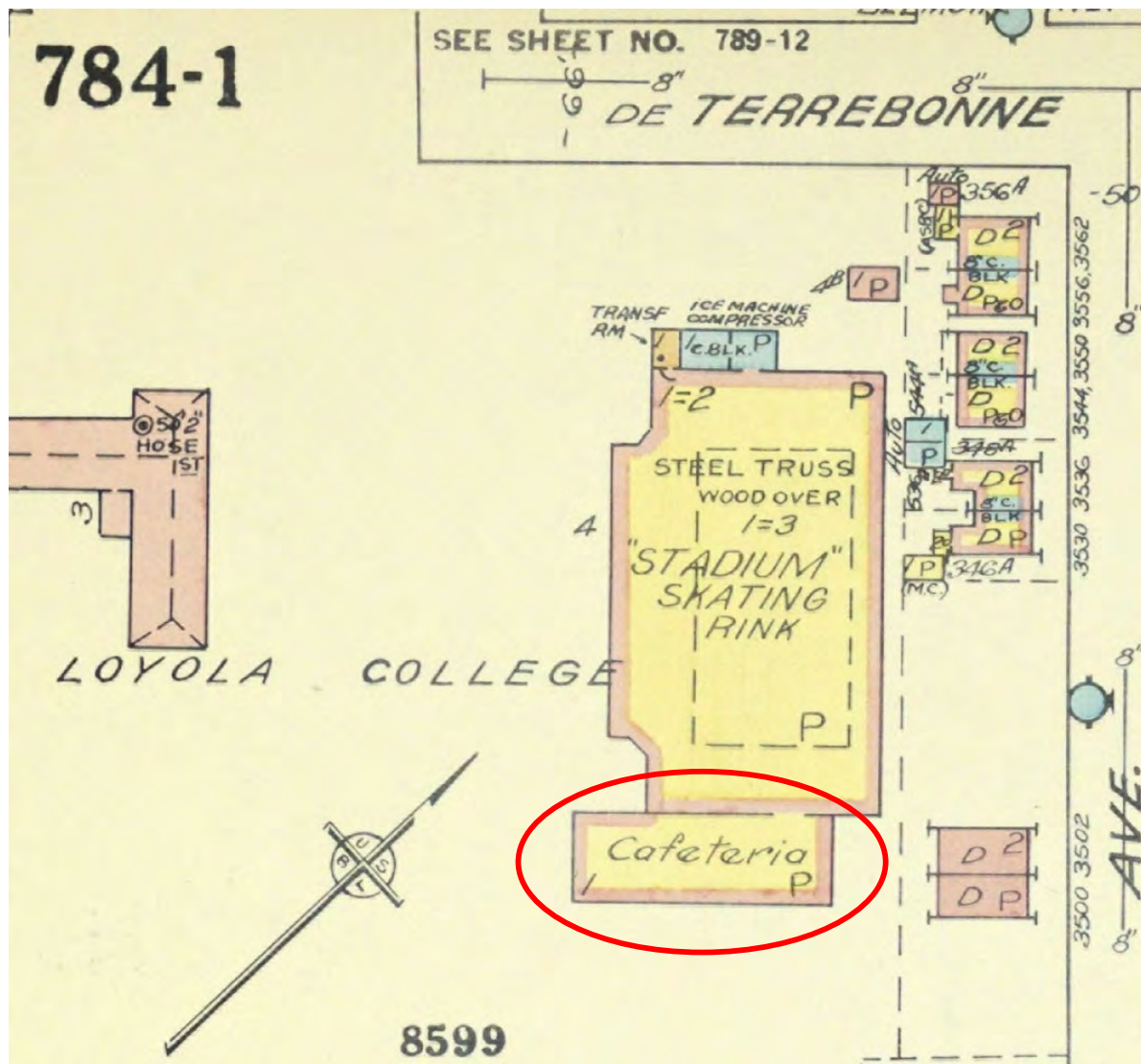


4.44 Vue du campus, prise du sud-est après 1933 (P013-02-004, UC-GDA)



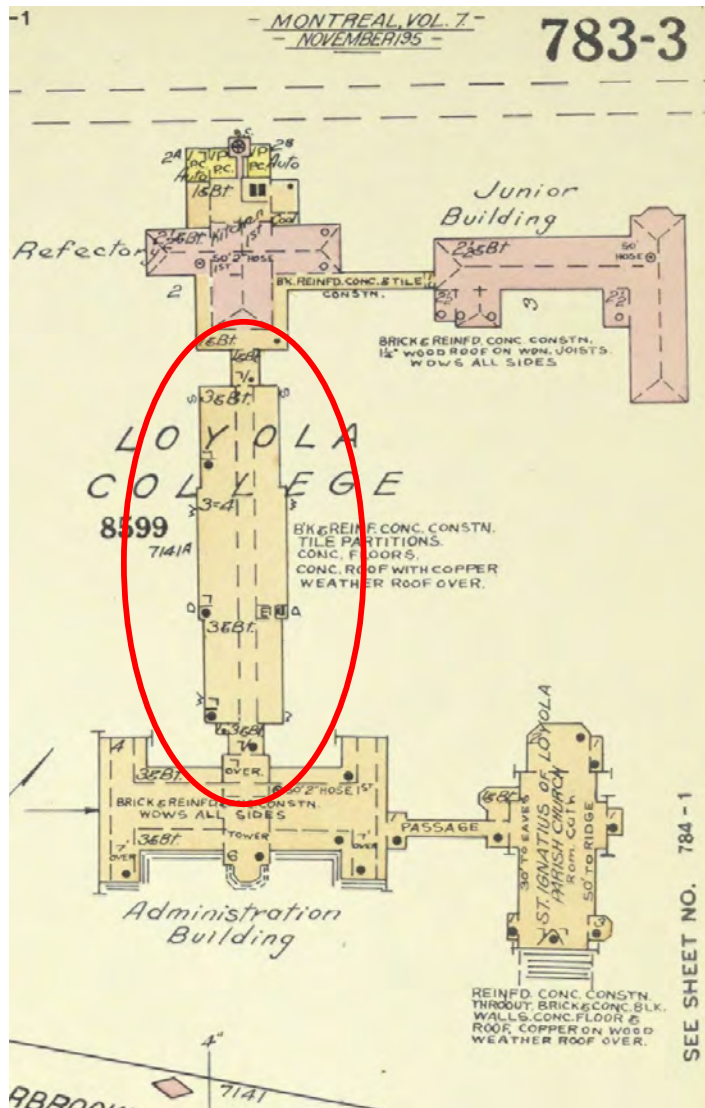


4.45 Vue aérienne du campus Loyola, prise du sud en 1934 (*Loyola College Review*, 1934 (n° 20), UC-GDA)




4.46 Agrandissement, vers le sud, du Stade des Anciens en 1941, pour loger le C.O.T.C.; cette annexe sera transformée en cafétéria en 1946 (UNDERWRITERS' SURVEY BUREAU LIMITED, *Insurance Plan of the City of Montreal*, vol. 7, pl. 784-1 (extrait), novembre 1954, BAnQ)






4.47 Plan montrant le Pavillon Central (CC) et ses liens avec les autres bâtiments du campus (UNDERWRITERS' SURVEY BUREAU LIMITED, *Insurance Plan of the City of Montreal*, vol. 7, pl. 783-3 (extrait), novembre 195- [1954 ?], BANQ)

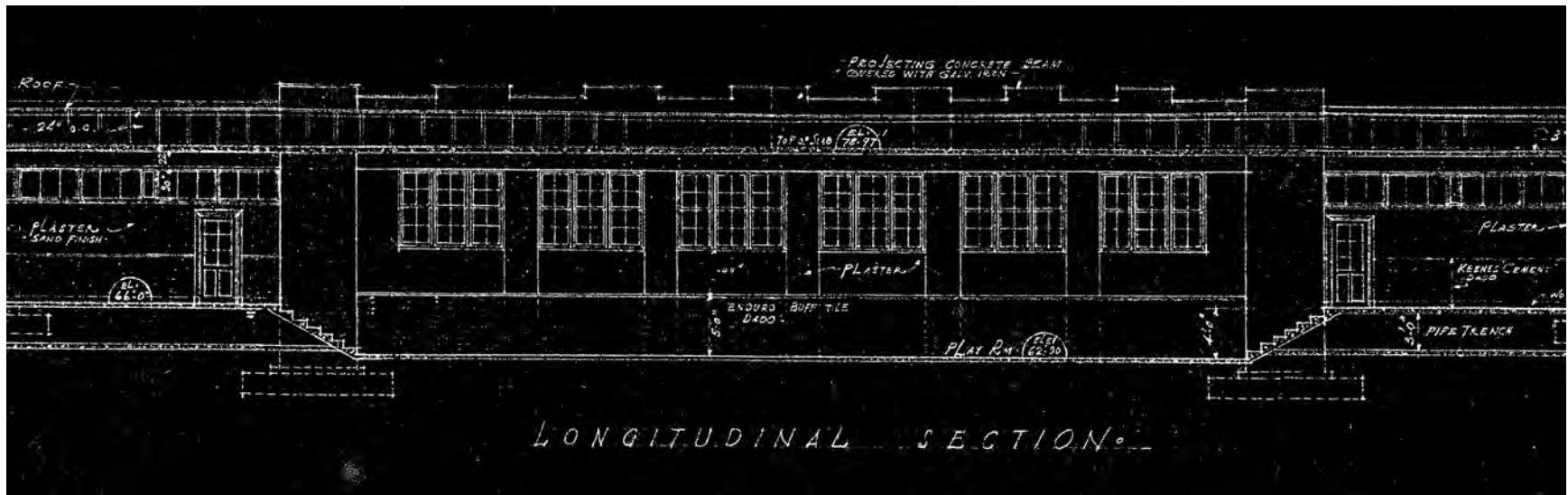


4.48 Élévation est du Pavillon Central, tel que publiée en décembre 1944 (*Loyola News*, 15 décembre 1944, p. 1, UC-GDA)





4.49 Dessin en perspective du nouveau Pavillon Central (CC), tel que publié en 1945 (*Loyola College Review*, 1945 (n° 31), UC-GDA)



4.50 Coupe partielle du rez-de-chaussée du Pavillon Central (CC), montrant le gymnase au centre avec son plancher plus bas que ceux des salles de classe de chaque côté (Dessin architectural 4B de l'architecte **Franco Consiglio**, « Addition to Loyola College », 12 juin 1944, UC-SGI)



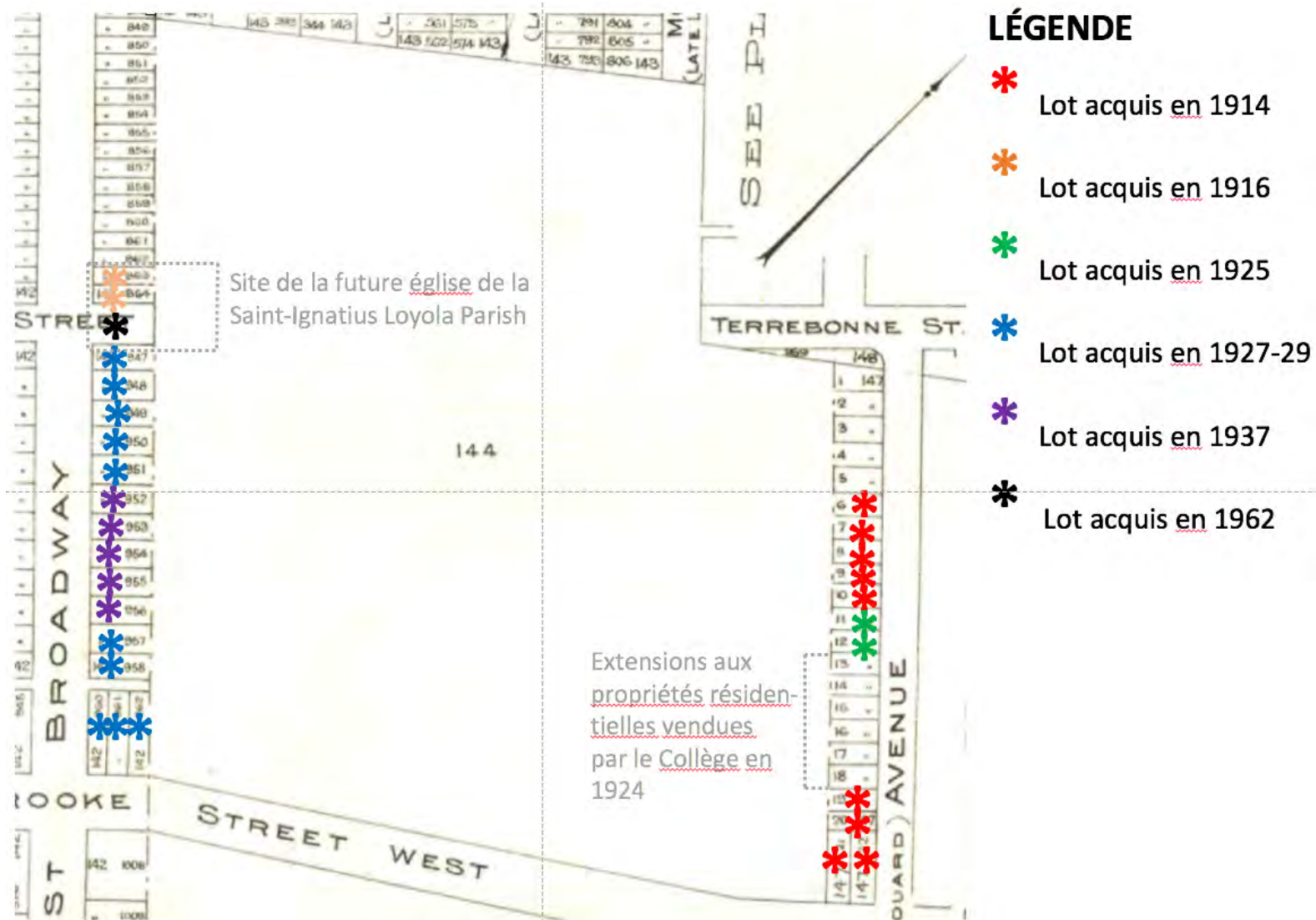


4.51 Le Pavillon Central (CC), juste avant son inauguration en novembre 1947 (*Loyola News*, 21 novembre 1947, p. 1, UC-GDA)

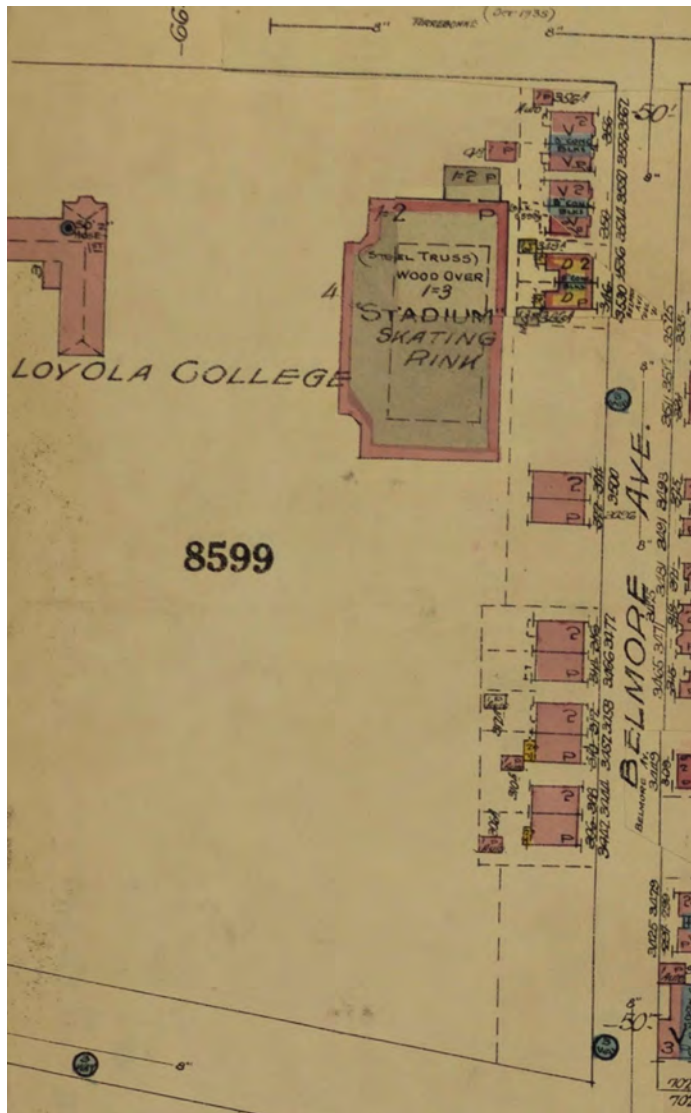


4.52 Le Pavillon Central (CC) et le Réfectoire (RF) dans les années 1970 (VM166-R3080-2\_71410-001, AVM)





4.53 Plan urbain du campus Loyola en 1913 montrant les dates des transactions des différents lots des cadastres 142, 147 et 148 (Chas. E. GOAD, *Atlas of Montreal and Vicinity*, vol. II, pl. 234 (extrait), 1913, BAnQ, annoté)



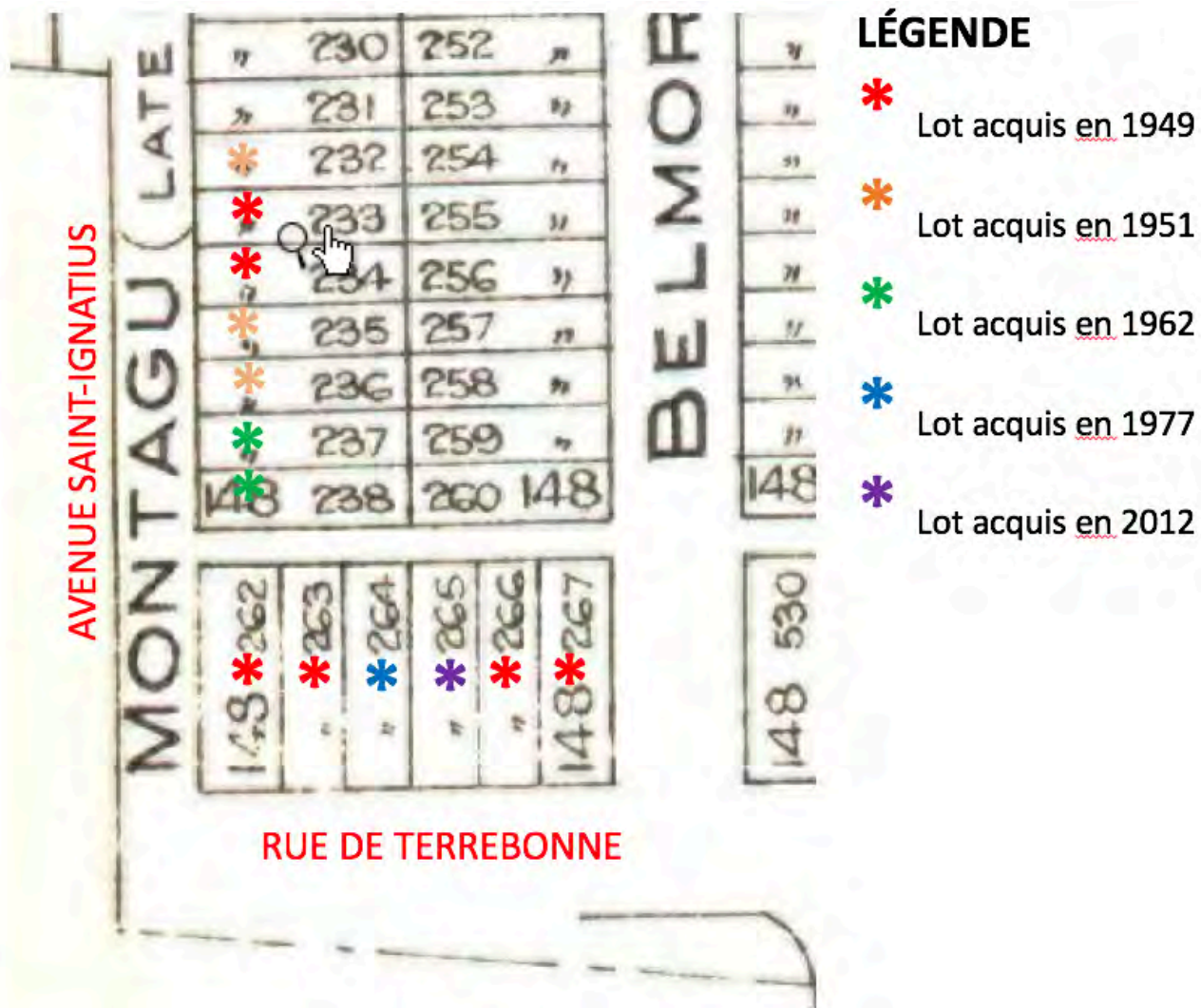
4.54 Plan urbain de la partie est du campus Loyola en 1938 (INSURANCE UNDERWRITERS' BUREAU LTD., *Insurance Plan of the City of Montreal*, vol. VII, pl. 784 (extrait), juillet 1938, BANQ)





4.55 Plan urbain de 1940 montrant l'intégration des anciens lots du cadastre 142 au secteur ouest du campus Loyola; au nord de la rue de Terrebonne, on voit l'école Saint Ignatius of Loyola (4.41), construite en 1932-33, du côté ouest de la rue West Broadway, et la maison des employés (« Servants' House ») du Collège du côté est (INSURANCE UNDERWRITERS' BUREAU LTD., *Insurance Plan of the City of Montreal*, vol. VII, pl. 783 (extrait), décembre 1940, BAnQ)

## **4.3 La modernisation du Collège Loyola, 1948-1974**

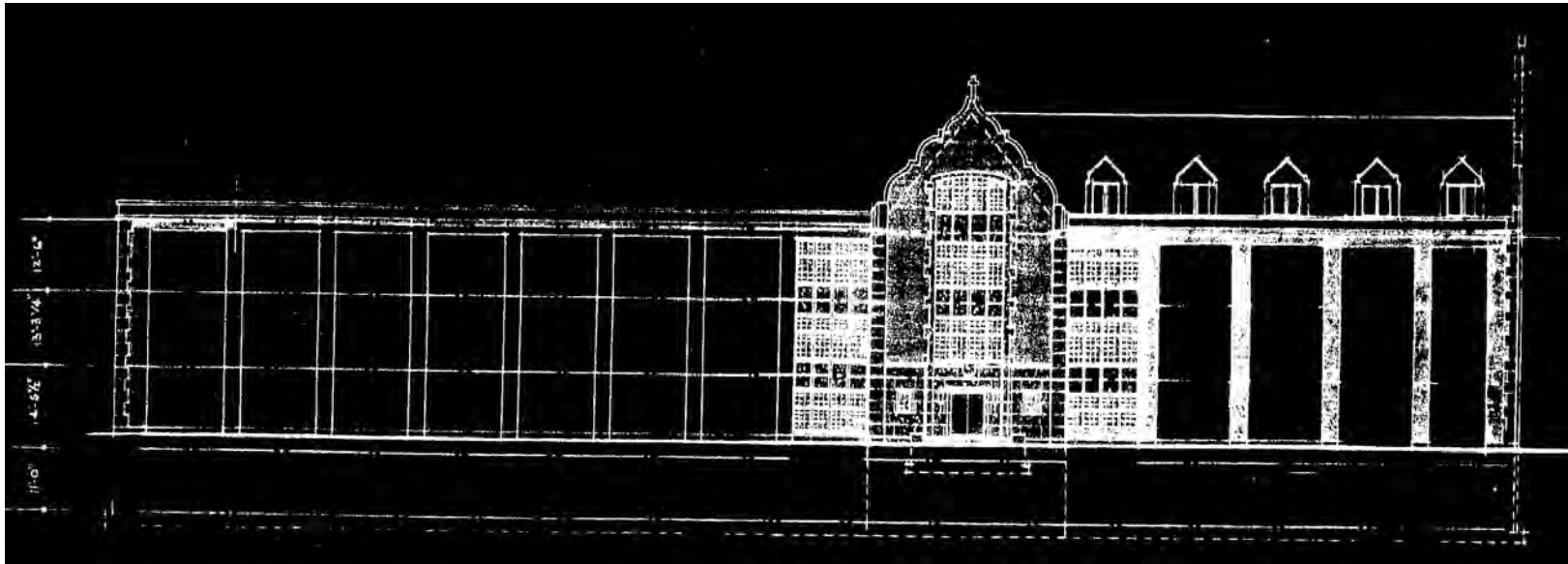
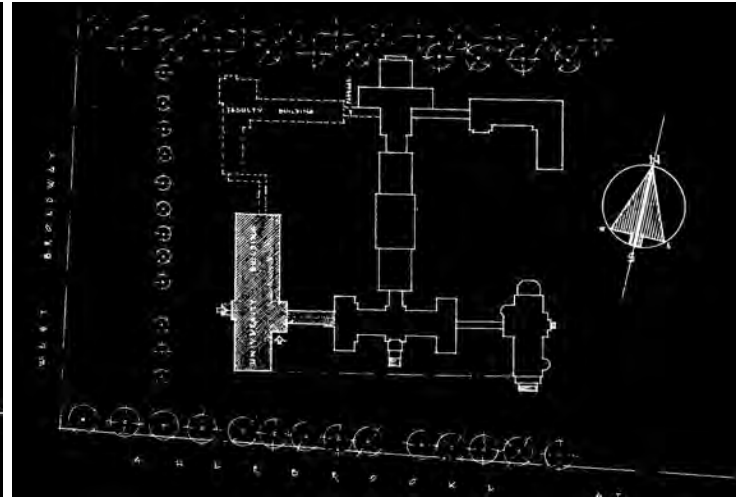


4.56 Plan urbain de 1913 montrant les années des acquisitions des lots au coin nord-est du campus Loyola, au nord de la rue de Terrebonne et à l'est de l'avenue Saint-Ignatius (alors l'avenue Montagu) (Chas. E. Goad, *Atlas of Montreal and Vicinity*, vol. II, pl. 234 (extrait), 1913, BAnQ, annoté)






4.57 Scènes pendant le Carnaval d'hiver de 1959 (*Loyola Collège News*, 1959 (n° 45), p. 110, UC-GDA)




4.58 Esquisses de l'architecte **Franco Consiglio** pour le nouveau Pavillon des sciences, 1959 : élévation sur la rue Sherbrooke Ouest (dessus) et élévation sur la rue West Broadway (dessous) (Dossier « Science Building », boîte HA 427, UC-GDA)



4.59 Esquisse des architectes **Peter Dickinson Associates** pour le nouveau Pavillon des sciences (CJ), 1959 (*The Loyola Alumnus*, décembre 1960 (vol. 4, n° 4), p.3, UC-GDA)






**4.60** Maquette du Pavillon des sciences (CJ), montrant son rapport avec le Pavillon administratif (AD) (« Loyola College, Drummond Science Building, Cornerstone Laying Ceremony, Saturday, October 28, 1961 », dépliant, UC-GDA)



**4.61** Vue du Pavillon des sciences Drummond (CJ), avec sa structure d'acier, en construction, vers 1961 (I002-02-4147, UC-GDA)





**4.62** Vue à partir du sud-ouest du Pavillon des sciences Drummond après son achèvement à l'automne 1961; l'entrée principale est dans le passage vitré entre le bloc principal (à gauche) et l'auditorium (à droite) (*The Thursday Report*, 21 mars 1985, UC-GDA)






**4.63** Vue à partir du sud-est de l'Auditorium Drummond, un volume en forme d'éventail dont les murs de brique rouge en courbe sont aveugles, situé au sud du bloc principal (1049-02-265, UC-GDA)



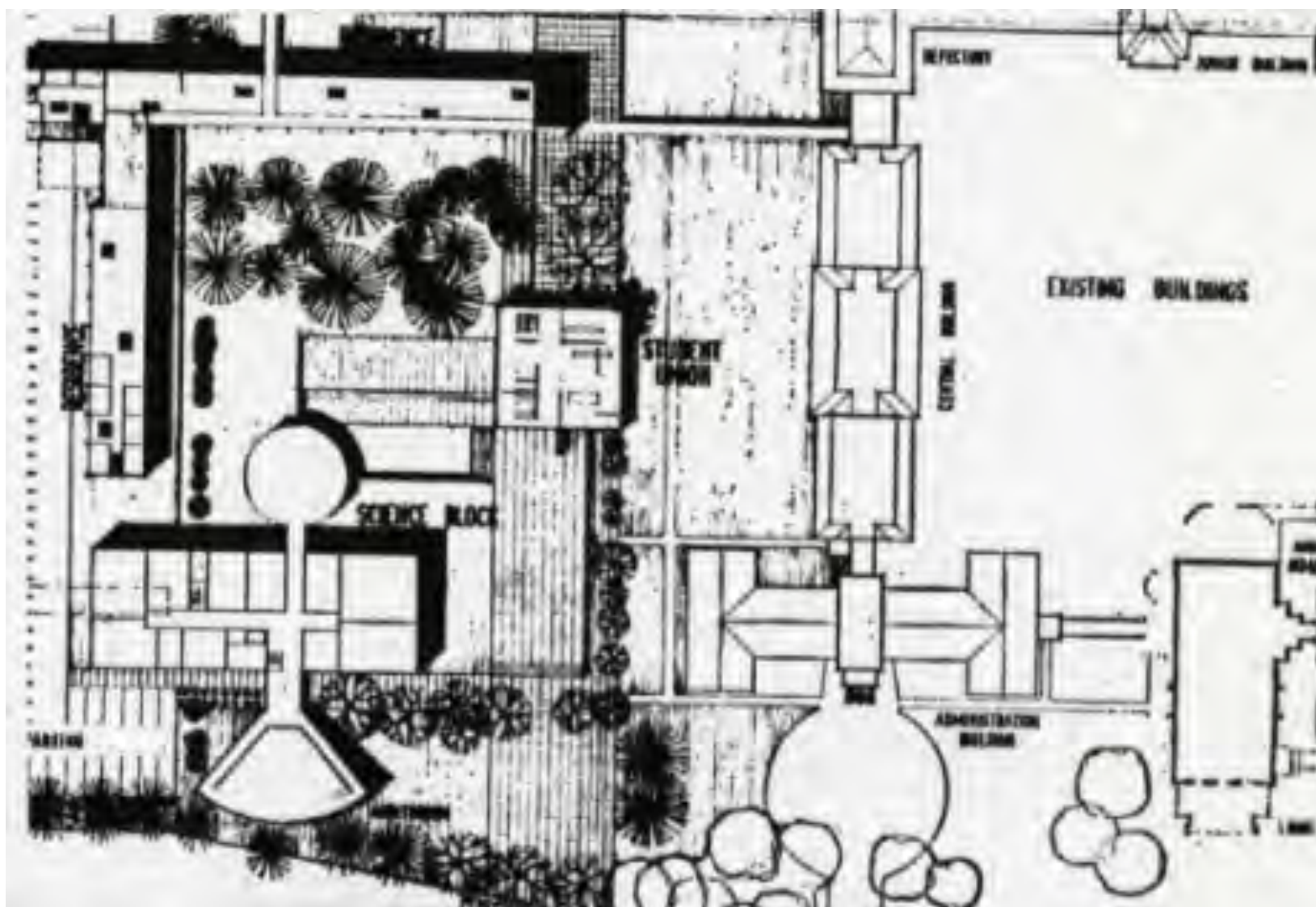
**4.64** Vue à partir de l'est de la Bibliothèque des sciences Drummond, un volume cylindrique dont les murs de brique rouge en courbe sont percés par de minces fenêtres verticales, et du passage vitré qui le lie au bloc principal au sud, 1973 (boîte HA 529, UC-GDA)





**4.65** Matériaux dernier cri du Pavillon des sciences Drummond, incluant les panneaux préfabriqués de béton Mo-Sai, la brique rouge, l'acier exposé et les murs rideaux vitrés, 1973 (I002-02-1738, UC-GDA)





4.66 Plan directeur partiel de 1960, réalisé par les architectes **Peter Dickinson Associates** (*Loyola News*, 26 février 1960, p. 1, UC-GDA)



4.67 Esquisse des nouvelles résidences préparée par **Menkès & Webb, Architects** (*The Loyola Alumnus*, printemps 1963 (vol. VII, n° 1), p. 8-9, UC-GDA)



**4.68** Vue aérienne montrant l'implantation et la volumétrie des trois blocs des résidences Hingston Hall (HA, HB, HC), au nord du Pavillon des Juniors (PY) (P013-02-001 (extrait), UC-GDA)





**4.69** Les résidences Hingston Hall (HA, HB), telles que réalisées (I002-02-1667, UC-GDA)



**4.70** L'entrée commune pour les trois blocs de Hingston Hall, 1968 (I002-02-1668, UC-GDA)



**4.71** Esquisse de la nouvelle Bibliothèque Vanier, préparée par la firme **Affleck Desbarats Dimakopoulos Lebensold et Sise**, architectes (*The Loyola Alumnus*, printemps 1963 (vol. VII, n° 1), p. 8-9, UC-GDA)





4.72 Façade principale de la Bibliothèque Vanier, 1974 (I002-02-168, UC-GDA)



**4.73** L'entrée principale avec son escalier en béton et la grosse pierre de granit qui fut trouvée lors de l'excavation (I002-02-1682, UC-GDA)





**NEW VANIER LIBRARY:** The Governor General, George Vanier, is seen addressing students at Loyola College during opening ceremonies for the new library named after himself. The library is considered one of the most modern in the city, with its architecture fitting in harmoniously with that of the older buildings on the campus. The three-storey brick

building can comfortably accommodate 600 people, and features a fine theatre-lecture hall. There is room on the stacks for at least 150,000 books. Included in the library also is a special room named after Thomas D'Arcy McGee and filled with documents and books pertaining to Irish history, especially the history of the Irish in Canada. (Gazette Photo Service)




**UNVEILING CEREMONY:** The Governor General, Mr. Vanier, is seen unveiling a plaque with his name inscribed on it to officially open Loyola College's new \$1,200,000 library. The structure was named after the Governor General to "honor his name and his works." (Gazette Photo Service)

**4.74** Le Gouverneur-Général **Georges P. Vanier** (Loyola, 1906) lors de l'inauguration officielle de la nouvelle bibliothèque, qui porte son nom (*The Montreal Gazette*, 28 octobre 1964)






**4.75** Photo aérienne montrant un bout du terrain de football sur le campus au sud de la rue Sherbrooke Ouest en 1965 (I002-02-3698, UC-GDA)



—NEWS photo by Ed Collins  
**COMING IN AUGUST: Athletic Director Ed Enos points to an architect's sketch of the new sports complex. The building, housing both rink and gymnasium, is due for completion by August 1.**

4.76 L'enthousiaste directeur sportif, Ed Enos, devant l'esquisse des architectes du nouveau complexe sportif à l'automne 1965; l'achèvement est prévu pour août 1966 (*Loyola News*, 19 novembre 1965, UC-GDA)





**4.77** Un dessin plus récent des architectes montrant le gazon en pente qui formerait les murs du nouveau Complexe sportif; cette idée n'a pas vu le jour (*The Loyola Alumnus*, automne 1965, p. 8-9, UC-GDA)



4.78 Photo du Complexe sportif (RA) en construction, 1966 (I002-02-3741, UC-GDA)





4.79 Le Complexe sportif (RA) avant son inauguration officielle en janvier 1967 (*Loyola College Review*, 1967 (n° 53), p. 83 UC-GDA)



**4.80** Vue vers le nord du campus sud, avec les estrades de l'Université McGill à droite, s.d. [fin des années 1960 ?] (P150-02-142, UC-GDA)





**4.81** Vue vers l'est du campus sud pendant une cérémonie de collation des grades, 1970 (I002-02-476, UC-GDA)



An aerial view of the 50-acre Loyola College campus in Montreal. Below is the key to the expansion program.

- PRESENT CAMPUS**
1. Administration Building
  2. Chapel and Auditorium
  3. Georges P. Vanier Library
  4. Central Building (Classrooms)
  5. Refectory (Dining Hall and Faculty Offices)
  6. Juniorate Building (Classrooms)
  7. Old Stadium (Shortly to be demolished)
  8. Hingston Hall Men's Residence (Accommodation for 312)
  9. Jesuit Parish Church
  10. Drummond Science Complex
  11. Physical Education Complex (Recently completed rink and Gymnasium)

- PROJECTED EXPANSION  
1966-67**  
(indicated by broken white lines)
- Note:** New building projections merely indicate availability of land for anticipated expansion. Actual locations of individual buildings will be determined by full campus planning.
12. Drummond Science Complex Expansion (Additional floors)
  13. Engineering Building
  14. Faculty Residence
  15. Men's Residence
  16. Women's Residence
  17. Student Centre
  18. Arts Building (Classrooms)
  19. Georges P. Vanier Library Expansion
  20. Reserved for Integrated Colleges.

4.82 Plan directeur de 1966-67 (*The Loyola Alumnus*, hiver 1966-67 (vol. 10, n° 3), p. 10, UC-GDA)






**4.83** La photo aérienne, montrant la vue à partir du nord-ouest en 1967, qui est utilisée pour le Plan directeur de 1966-67 (4.82) (David Bier, I002-02-1868, UC-GDA)




4.84 Vue agrandie de la photo annotée du Plan directeur de 1966-67 (4.82) (*The Loyola Alumnus*, hiver 1966-67 (vol. 10, n° 3), p. 10, UC-GDA)





**4.85** Esquisse du « Classroom Building », qui deviendra le Pavillon Bryan (SP), réalisée par les architectes **Cinq-Mars et Desmarais**, vers mai 1967 (*The Loyola Alumnus*, automne 1967, p. 9, UC-GDA)




**4.86** La cérémonie de la première pelletée de terre pendant les travaux de construction des fondations du Pavillon Bryan (SP) (*The Loyola Alumnus*, automne 1967, p. 9, UC-GDA)





**4.87** Les murs et dalles de béton pré-coulé du Pavillon Bryan (SP) en 1967 (I002-02-080, UC-GDA)



**THE W. X BRYAN BUILDING** rapidly assumes the shape of the finished product. Construction was started the first of August and the day of completion set for October 15. It will house Psychology and Communication Arts laboratories and studios as well as other facilities. However, as pictured above, it somehow does not yet convey the atmosphere of a busy college building.

4.88 Le chantier du Pavillon Bryan (SP) au début d'octobre 1967 (*Loyola News*, 3 octobre 1967, p. 3, UC-GDA)





**4.89** Le Pavillon Bryan (SP) presque achevé vers la fin de l'automne 1967 (I002-02-077, UC-GDA)

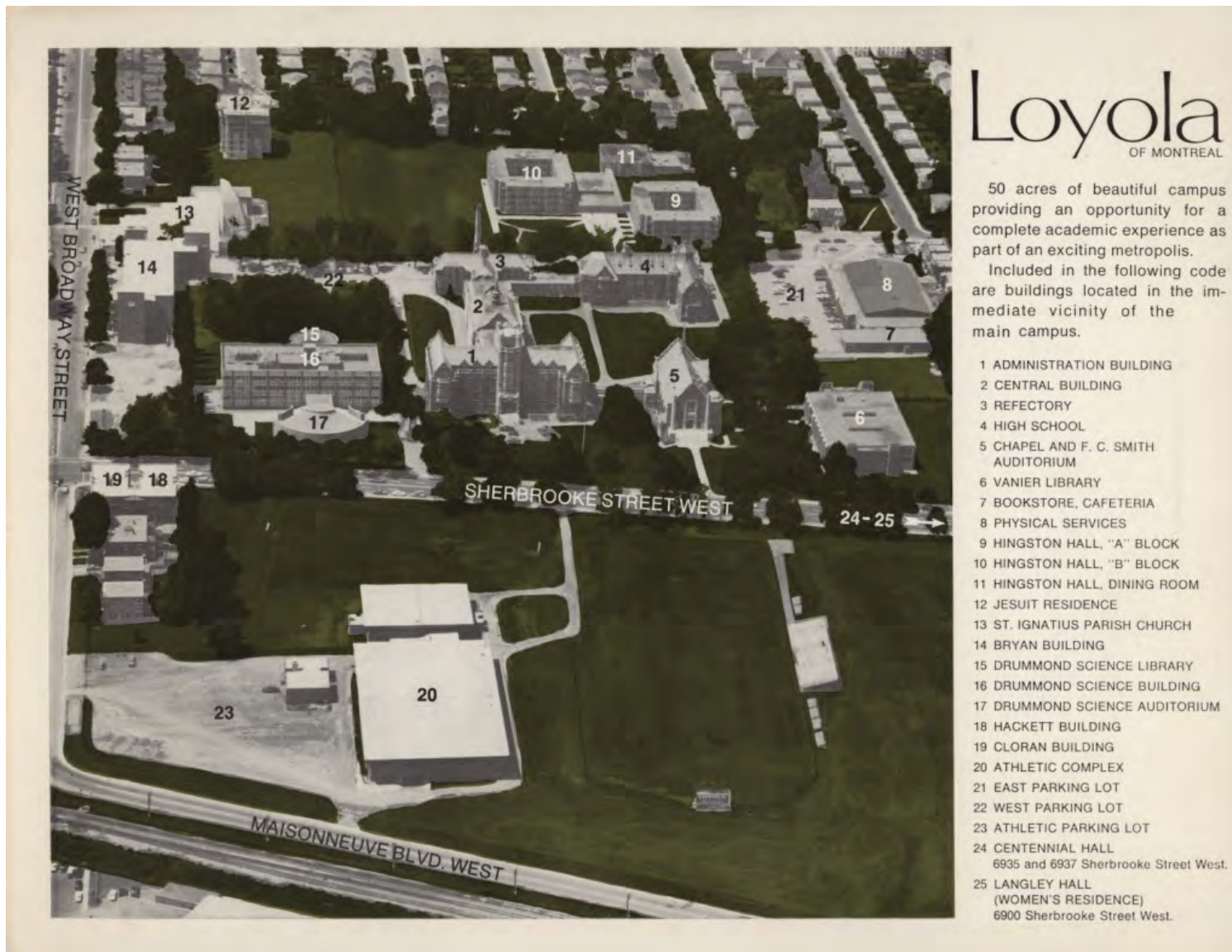


**4.90** Vue, à partir du coin des rues Sherbrooke Ouest et West Broadway, du Pavillon Bryan (SP) en 1988, avec la sculpture « Transcendence » dans le quadrilatère ouest, devant une de ses entrées (I049-02-242, UC-GDA)



**4.91** Le mur rideau de l'escalier sud du Pavillon Bryan (SP) après l'explosion d'une bombe le 20 novembre 1969 (*Loyola College Review*, 1970 (n° 56), UC-GDA)





4.92 Vue aérienne du campus Loyola, prise du sud entre 1968 et 1973 (UC-GPA)



**4.93** Les anciens « Seville Apartments » et « Earls Court Apartments », situés à l'angle sud-ouest de la rue Sherbrooke Ouest et de l'avenue Mariette, achetés par le Collège et transformés en 1967 en résidence pour étudiantes avec la nouvelle dénomination « Langley Hall » (I049-02-197, UC-GDA)





**4.94** Les anciens « Monkland Apartments », situés sur la rue Sherbrooke Ouest entre les avenues Mariette et de Mayfair, achetés par le Collège en 1967 et rebaptisés « Centennial Hall »; le sous-sol est occupé par la Loyola Student Association et par divers clubs et regroupements d'étudiants (Michèle BENOÎT et Robert GRATTON, *Pignons sur Rue : Les quartiers de Montréal*, Montréal, Guérin, 1991, p. 243)





**4.95** Maquette de la Résidence des pères jésuites (JR) (I002-02-038, UC-GDA)



**4.96** Les pères Ryan, Swain et **Malone** dans la salle à dîner au dernier étage de la Résidence des Jésuites (JR) lors de sa construction, en 1968-69; la salle à dîner des résidences étudiantes Hingston Hall (HC) est visible au fond (I002-02-36, UC-GDA)





4.97 Vue à partir du sud de la Résidence des Jésuites (JR) en 1974 (Photo de Paul Hrasko, I002-02-1745, UC-GDA)



4.98 Vue à partir du sud de l'agrandissement du Pavillon des Juniors, ou de l'École secondaire (PY), construit en 1969 (HA4881, UC-GDA)





**THE PERENNIAL LOYOLA** dream of a new student center to replace the current facilities will become a reality next spring. At that time, the bulldozers will begin to gouge out the foundation in what is now the stadium parking lot.

Student financing will contribute half of the \$2 million cost of the building.

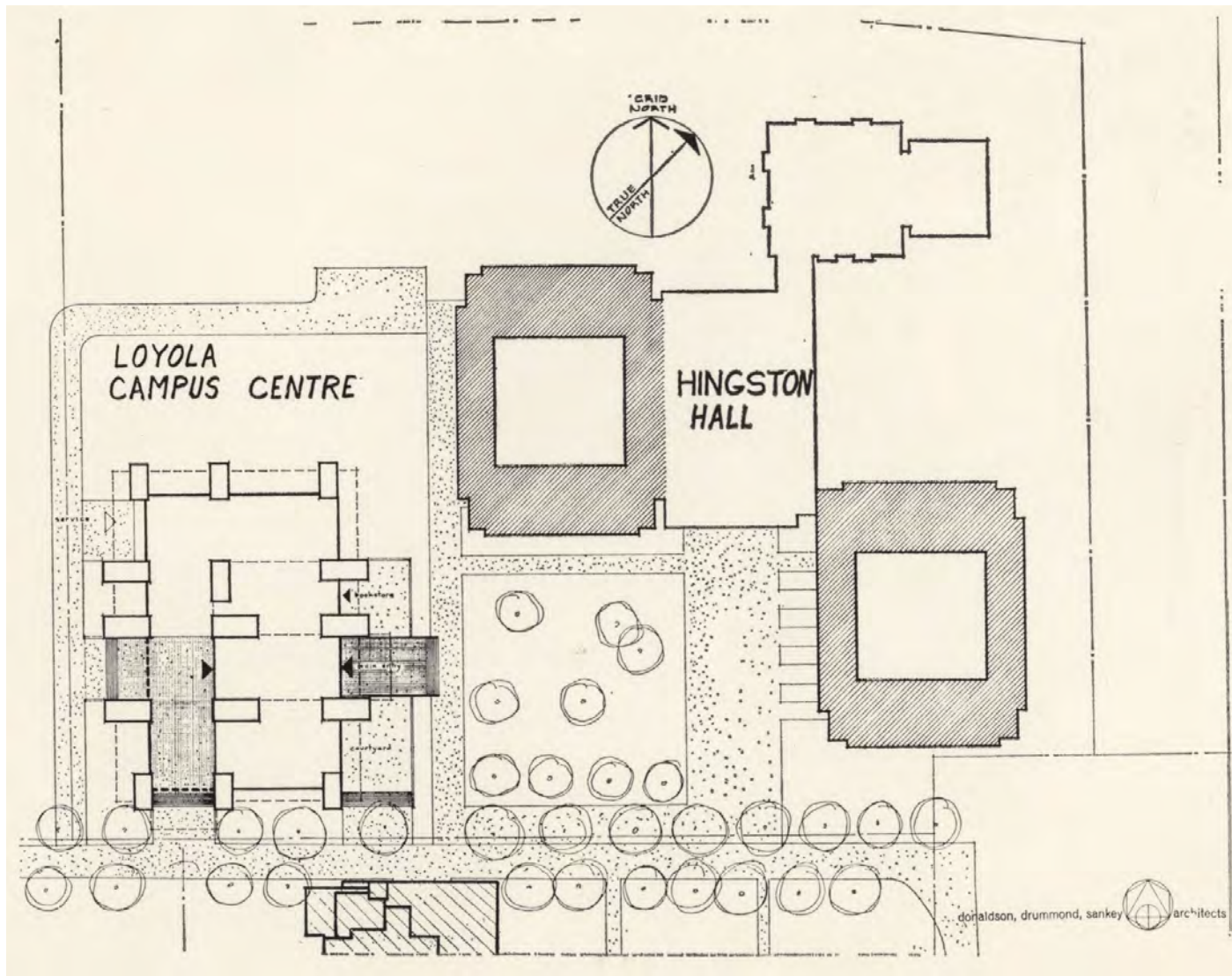
The building is scheduled to open in April 1968.

It will house facilities for every facet of campus life, including all the SAC offices, committees and board rooms, as well as a cafeteria and snack bar with a seating capacity of 1,200. There will be a large number of lounges for both men and women, with piped-in FM music.

A self-service bookstore will replace the present one, and an Arts and Crafts room is also planned.


The Center will be managed by a combination of student, administration, faculty and alumni representatives. A permanent Union Director will be employed to program events and handle financing.

4.99 La première proposition pour le Centre du campus, préparée par les architectes Donaldson, Drummond et Sankey sur le site de l'ancien stade, qui devrait être démolie (*Loyola News*, 30 septembre 1966, p. 3, UC-GDA)




**4.100** Le site du Stade n'étant plus disponible, le terrain sportif à l'est de Hingston Hall est proposé (« Loyola Campus Centre, Montreal, Canada », dépliant, n.d. [1966?], dossier « Campus Centre, RRF, UC-GDA »)





**4.101** Dessin en perspective de la deuxième proposition des architectes Donaldson, Drummond & Sankey, préparé pour le site à côté des résidences étudiantes (« Loyola Campus Centre, Montreal, Canada », dépliant, n.d. [1966?], dossier « Campus Centre, RRF, UC-GDA »)



**4.102** Première proposition, en 1971, de l'architecte **Marc Cinq-Mars** pour le Centre du campus, dont le site est maintenant le terrain entre la Bibliothèque (VE/VL) et l'ancien stade (PS); cette proposition sera rejetée mais le site sera retenu (Dossier « Campus Centre », UC-GDA)





**4.103** Deuxième proposition, en décembre 1971, de l'architecte Marc Cinq-Mars, pour le Centre du campus; cette proposition est toujours valable au moment de la cérémonie de la première pelletée de terre le 14 décembre 1971 (« Campus Centre starts », *The Loyola Alumnus*, décembre 1971, p. 2, UC-GDA)





**4.104** Troisième proposition, en 1972, de l'architecte **Marc Cinq-Mars**, pour le Centre du campus; cette proposition correspond en grande partie au bâtiment construit en 1972-73 (I002-02-103, UC-GDA)





**4.105** Vue de la façade principale du Centre du campus (SC) en novembre 1973, au moment de son ouverture (I002-02-102, UC-GDA)





**4.106** Vue de nuit du Centre du campus (SC) en 1974, alors ouvert jusqu'à 1 h du matin (I002-02-104, UC-GDA)



## **4.4 Les débuts de l'Université Concordia et la séparation de l'École secondaire Loyola, 1974-1991**



**4.107** Siège du Lonergan College, fondé par la Communauté Jésuite de Loyola dans les années 1970, dans une maison semi-détachée louée aux 7300-7302, rue Sherbrooke Ouest; le collège fermera ses portes vers 2000 (I049-02-240, UC-GDA)



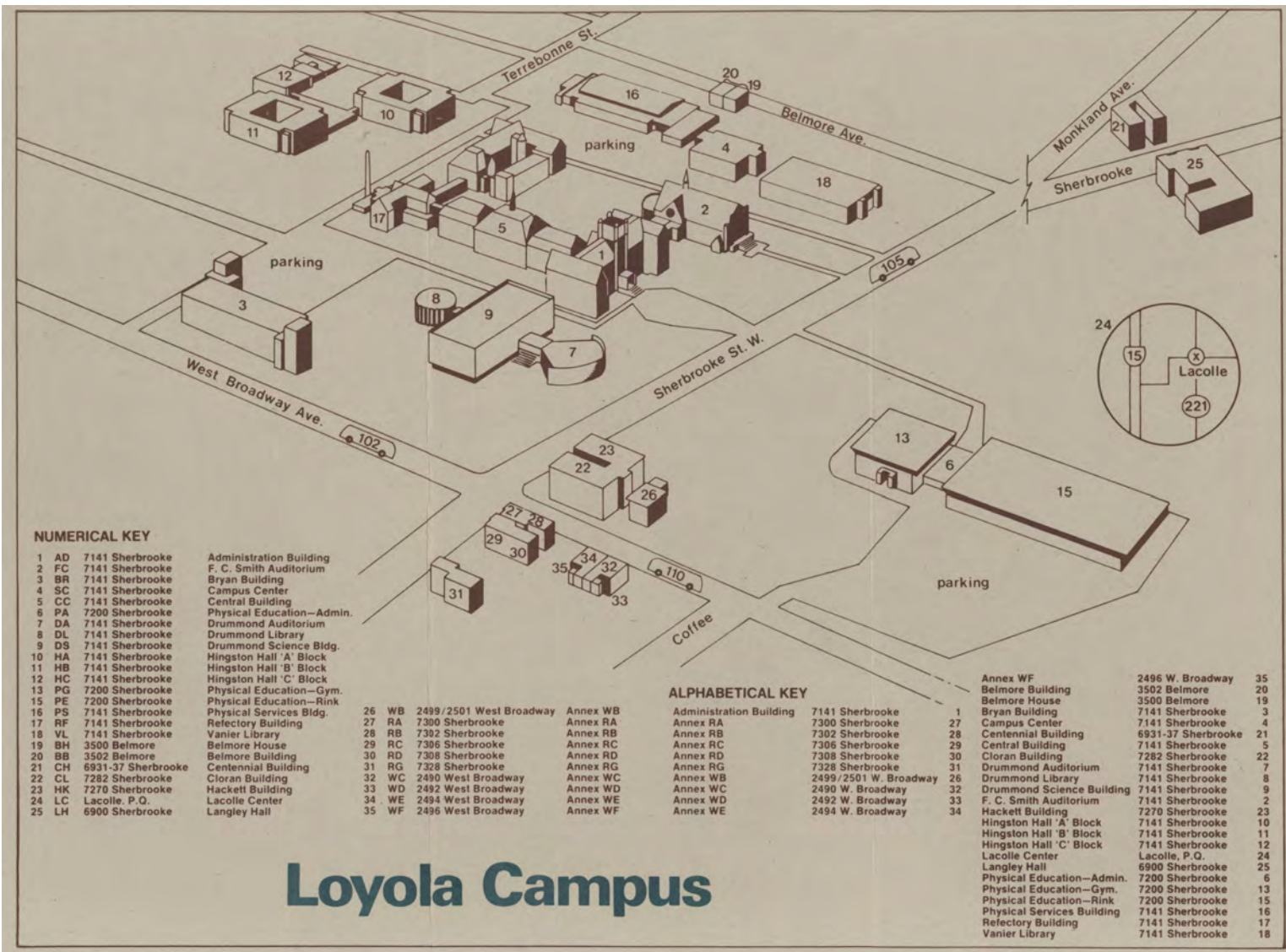


**4.108** Siège du Loyola Peace Institute, créé par des membres de la Communauté Jésuite de Loyola et d'autres personnes et financé par cette communauté, dans une maison louée au 2480, rue West Broadway; l'institut fermera ses portes en 2004 et le bâtiment sera démoli en 2010 (I049-02-240, UC-GDA)




**4.109** Couverture de la carte produite par l'Université Concordia pour l'année académique 1977-78 montrant le « Galileo », une navette gratuite qui facilite les déplacements des étudiants, des professeurs et du personnel entre les deux campus (« Concordia Montreal », dépliant avec cartes des deux campus, UC-GDA)





4.110 Carte du campus Loyola en 1977-78 (« Concordia Montreal », dépliant avec cartes des deux campus, UC-GDA)



**4.111** Le Réfectoire (RF) (à droite), construit en 1916 et un des deux plus anciens bâtiments du campus, vu depuis le sud-est en 1976; le Pavillon Central (CC), terminé en 1947, est à gauche (VM166-R3080-2\_71410-002, AVM)





**4.112** Le Pavillon administratif (AD), construit en trois phases entre 1913 et 1927, vu depuis le sud-est dans les années 1970 (I002-02-1728, UC-GDA)



**4.113** L'édifice qui abrite la Chapelle et l'Auditorium (FC), terminé en 1933, vu depuis le sud-ouest vers 1976 (VM166-R3080-2\_71410-007, AVM)





**4.114** La façade est du Pavillon Central (CC), achevé en 1947, à travers le quadrilatère est en 1974 (VM166-R3080-2\_71410-014, AVM)



**4.115** Vue vers le sud, à travers le quadrilatère ouest, du Complexe des sciences Drummond (CJ), achevé en 1961, en 1972 (*Loyola College Review*, 1972 (n° 58), UC-GDA)





**4.116** Vue à partir du sud-ouest des résidences étudiantes Hingston Hall (HA, HB), achevées en 1964, en 1974 (I002-02-1666, UC-GDA)



**4.117** Vue partielle du Pavillon Bryan (SP) à travers le quadrilatère ouest en 1969, une année après son achèvement (*Loyola College Review*, 1969 (n° 55), UC-GDA)





4.118 Vue du Centre des étudiants (SC) en 1975, deux ans après son inauguration (*Loyola College Review*, 1975 (n° 61), UC-GDA)



**4.119** Vue aérienne vers le nord du campus au nord de la rue Sherbrooke Ouest, vers 1978 (VM166-R3080-2\_71410-015, AVM)






**4.120** Vue aérienne vers le sud du campus, surtout au nord de la rue Sherbrooke, vers 1978 (VM166-R3080-2\_71410-016, AVM)



**4.121** Vue aérienne vers l'ouest du campus au nord de la rue Sherbrooke Ouest, vers 1978 (VM166-R3080-2\_71410-019, AVM)





**4.122** Vue aérienne vers l'est du campus au nord de la rue Sherbrooke Ouest, vers 1978 (VM166-R3080-2\_71410-01, AVM)




**4.123** Vue à travers le quadrilatère ouest, prise du nord-ouest, vers le Pavillon Central (CC) et le Pavillon administratif (AD) à gauche, et le Complexe des sciences Drummond (CJ) à droite, démontrant le contraste entre leurs expressions architecturales respectivement traditionnelles et modernes (*Loyola College Review*, 1972 (n° 57), UC-GDA)





**4.124** Vue de la Chapelle (FC) à partir du sentier entre le Pavillon administratif (AD) et le Complexe des sciences Drummond (CJ), en 1975 (*Loyola College Review*, 1975 (n° 60), UC-GDA)




**4.125** Vue de la sculpture « Transcendance », dans le quadrilatère ouest, en 1975, six ans après son installation (*Loyola College Review*, 1975 (n° 60), UC-GDA)





**4.126** Vue de l'entrée au chemin nord-sud du campus, avec son allée d'arbres, en 1975; la Bibliothèque Vanier (VE/VL) est à droite (*Loyola College Review*, 1975 (n° 60), UC-GDA)



**4.127** Vue vers le nord, à partir du Complexe Drummond des sciences (CJ), du quadrilatère ouest en 1975; la Bibliothèque Drummond est à droite (*Loyola College Review*, 1975 (n° 60), UC-GDA)





**4.128** Un des nombreux parterres de fleurs, celui-ci dans le quadrilatère est, qui contribuent à l'expérience paysagère du campus en 1974 (Boîte HA 4881, UC-GDA)

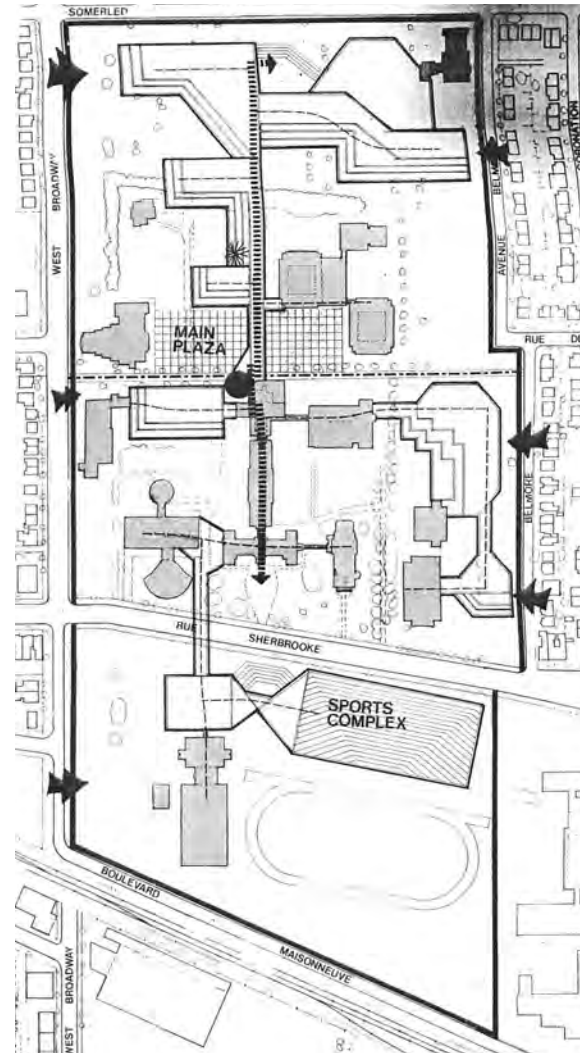
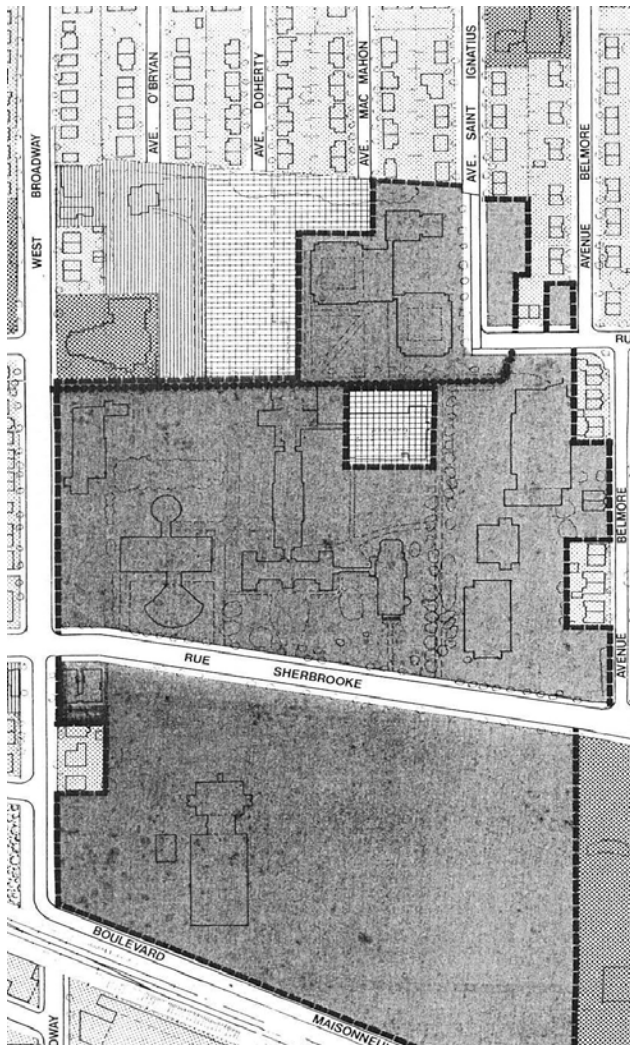


**4.129** Vue vers l'ouest du côté sud de la rue Sherbrooke Ouest, avec les arbres plantés en 1922 en l'honneur des anciens combattants lors de la Première Guerre mondiale à droite et le terrain sportif à gauche; on voit le Pavillon Hackett au fond (*Loyola College Review*, 1975 (n° 60), UC-GDA)



**4.130** Vue vers le sud-est du terrain sportif au sud de la rue Sherbrooke Ouest, lors d'une cérémonie de collation de grades en 1970 (I002-02-476, UC-GDA)





**4.131 (G)** Les différents propriétaires du campus et de ses alentours (**MARC-CINQ MARS ET LAROSE LALIBERTÉ PETRUCCI**, « Concordia University, Loyola Campus: Planning Study », janvier 1976, carte 2)

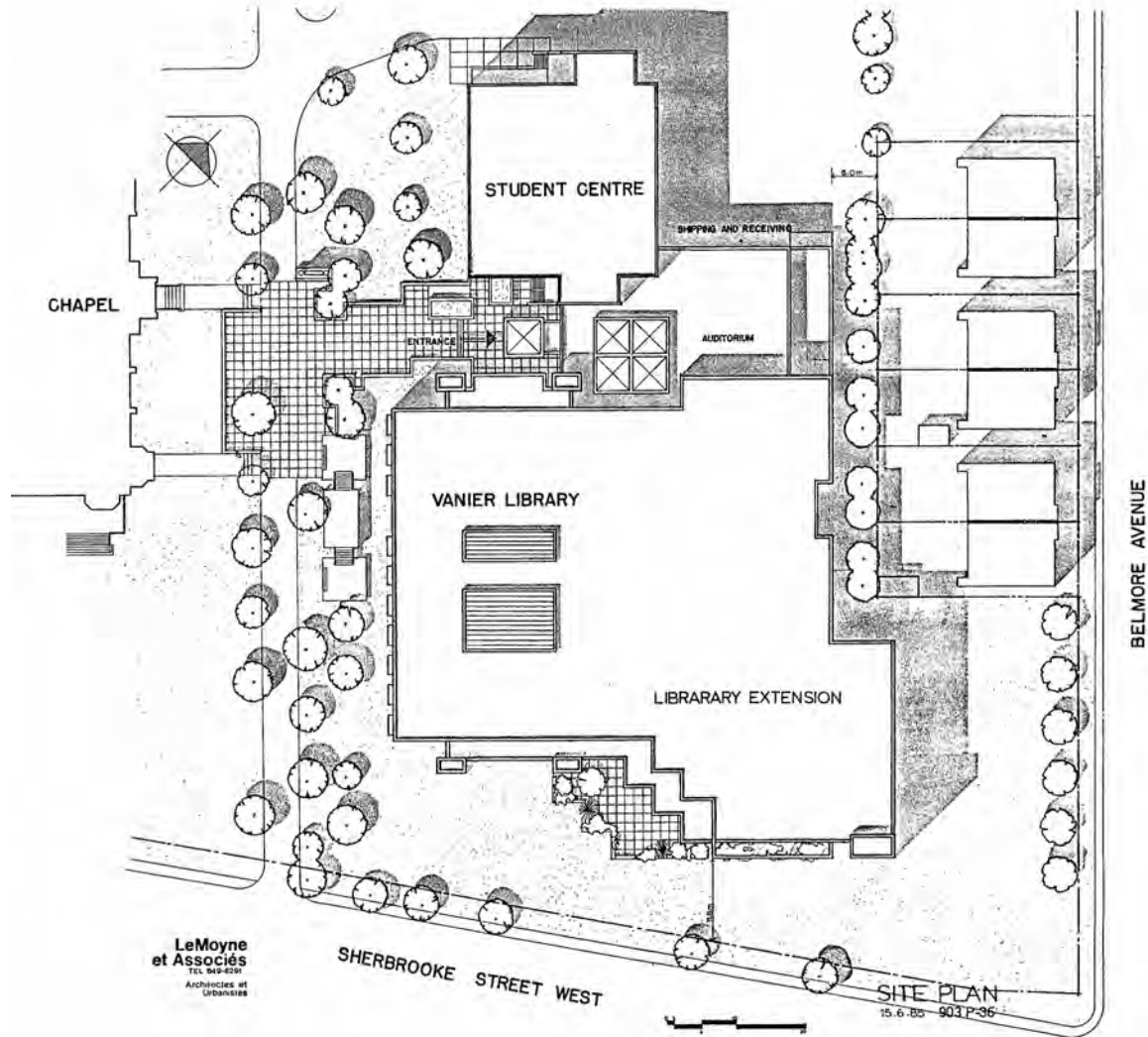
**4.132 (D)** La proposition pour l'expansion et le développement du campus à long-terme (**MARC-CINQ MARS ET LAROSE LALIBERTÉ PETRUCCI**, « Concordia University, Loyola Campus: Planning Study », janvier 1976, carte 1)



**4.133 (G)** L'inaccessibilité universelle de l'entrée principale du Pavillon administratif (AD), conçu en 1913 et achevé en 1927 (AD\_1002-02-1653, extrait, UC-GDA)

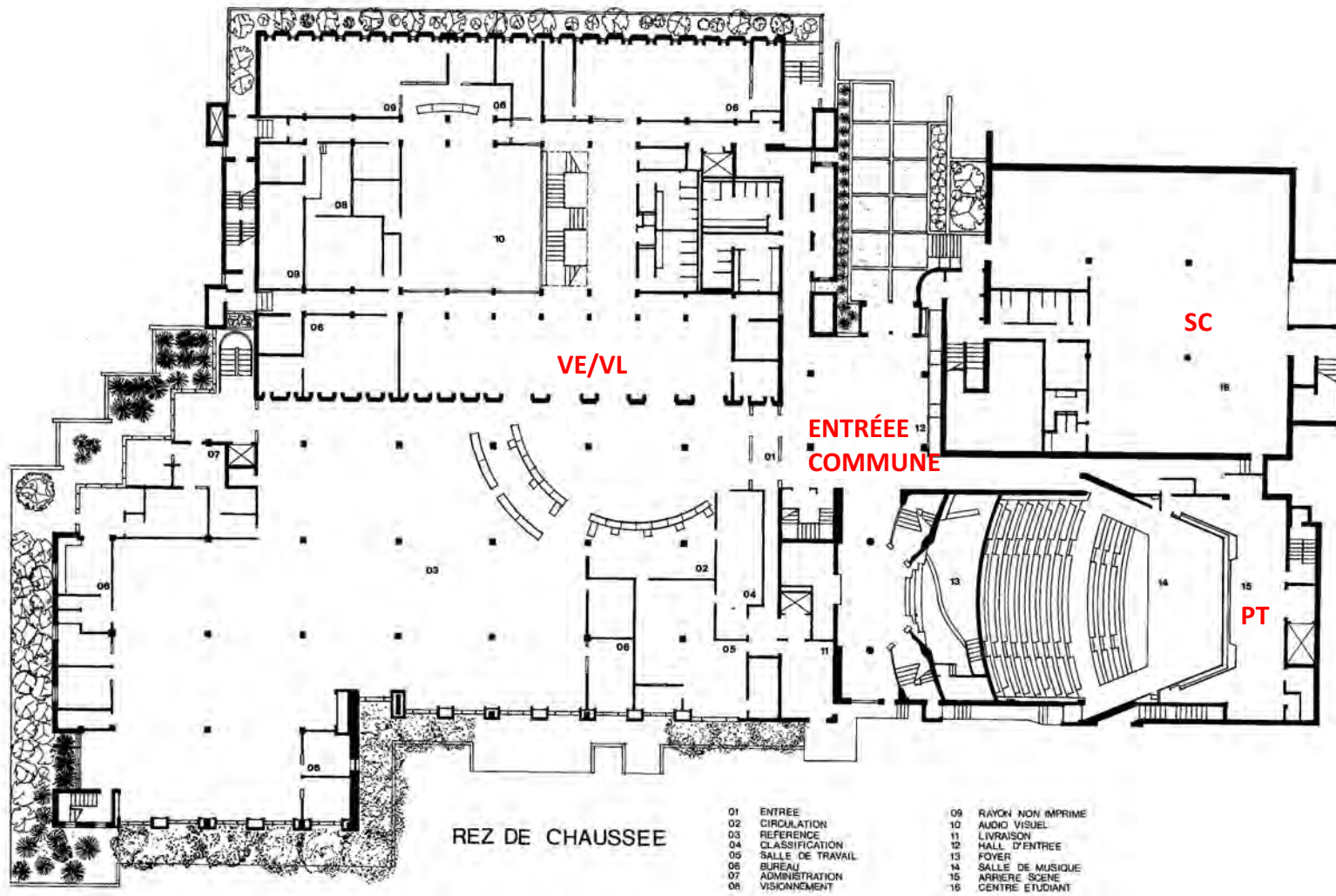


**4.134 (D)** L'inaccessibilité universelle de l'entrée principale de la Bibliothèque Vanier, achevée en 1964 (1002-02-1685, extrait, UC-GDA)




**4.135** Plan d'implantation préliminaire, vers 1984, montrant le rapport entre la Bibliothèque existante et son agrandissement, et la proximité de la Bibliothèque Vanier agrandie et les propriétés voisines sur l'avenue Belmore (Dessin architectural préparé par **LeMoyne et Associés** vers 1984, UC-GDA)





4.136 Plan montrant les rez-de-chaussée de la Bibliothèque Vanier agrandie (VE/VL), de la Salle de concert (PT) et de leur entrée commune, ainsi que leur lien avec le Centre des étudiants (SC); le nord est vers la droite (Dessin architectural préparé par les architectes **LeMoyné Lapointe Magne** vers 1987, UC-GDA)




**4.137** Dessin architectural montrant la vue de l'ancienne bibliothèque (à gauche) et son agrandissement (à droite) à partir de la rue Sherbrooke Ouest (Dessin préparé par les architectes **LeMoynes Lapointe Magne** vers 1985, UC-GDA)



**4.138** Vue de l'agrandissement en 1988, lors de sa construction, montrant sa fenestration généreuse et la configuration de son mur rideau, qui répond au site (Boîte 4881, UC-GDA)






**4.139** Préparation pour l'installation de la murale « Quatre cavaliers »; avec l'artiste François Houdé (à droite), accompagné de la bibliothécaire Irene Sendek et de l'architecte Robert Magne (Photo par Ron Paquet, *The Thursday Report*, 26 octobre 1989, p. 1, UC-GDA)



**4.140** Élévation ouest de la Bibliothèque Vanier (VE/VL) (à droite), de l'entrée commune de la Salle de concert (PT) et la Bibliothèque Vanier (VE/VL) (au centre), et du Centre des étudiants (SC) (à gauche) (Dessin architectural préparé par **LeMoynes et Associés**, 1985, UC-GDA)





**4.141** Dessin en perspective montrant la nouvelle estrade, devant être installée du côté ouest du terrain sportif; le gymnase (à droite, en avant), la patinoire (à gauche, en avant) et la chaufferie (à droite, à l'arrière), inaugurés en 1965 (RA) sont au fond, ainsi que le gymnase de l'École secondaire, construit en 1978 (*The Thursday Report*, 2 juin 1988, p. 1, UC-GDA)





**4.142** Nouvelle estrade de béton, suite à son réassemblage en 1989 (HA4881, UC-GDA)



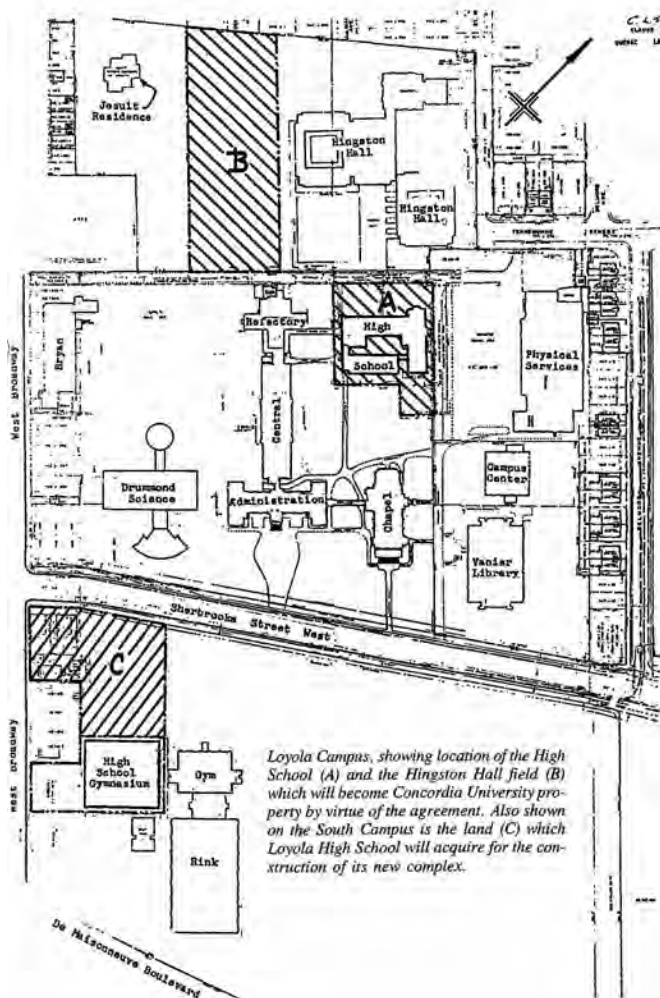
**4.143** Inauguration officielle du stade extérieur renouvelé lors d'un match entre les universités Concordia et Bishop's le 9 septembre 1989 (I034-02-396, UC-GDA)





**4.144** Vue vers l'ouest du nouveau stade lors d'un concert en plein air sur la pelouse entre le gymnase de l'École secondaire et la rue Sherbrooke Ouest, vers 1990; au fond, les Pavillons Hackett et Cloran seront bientôt démolis pour construire la nouvelle École secondaire Loyola (boîte HA 4881, UC-GDA)



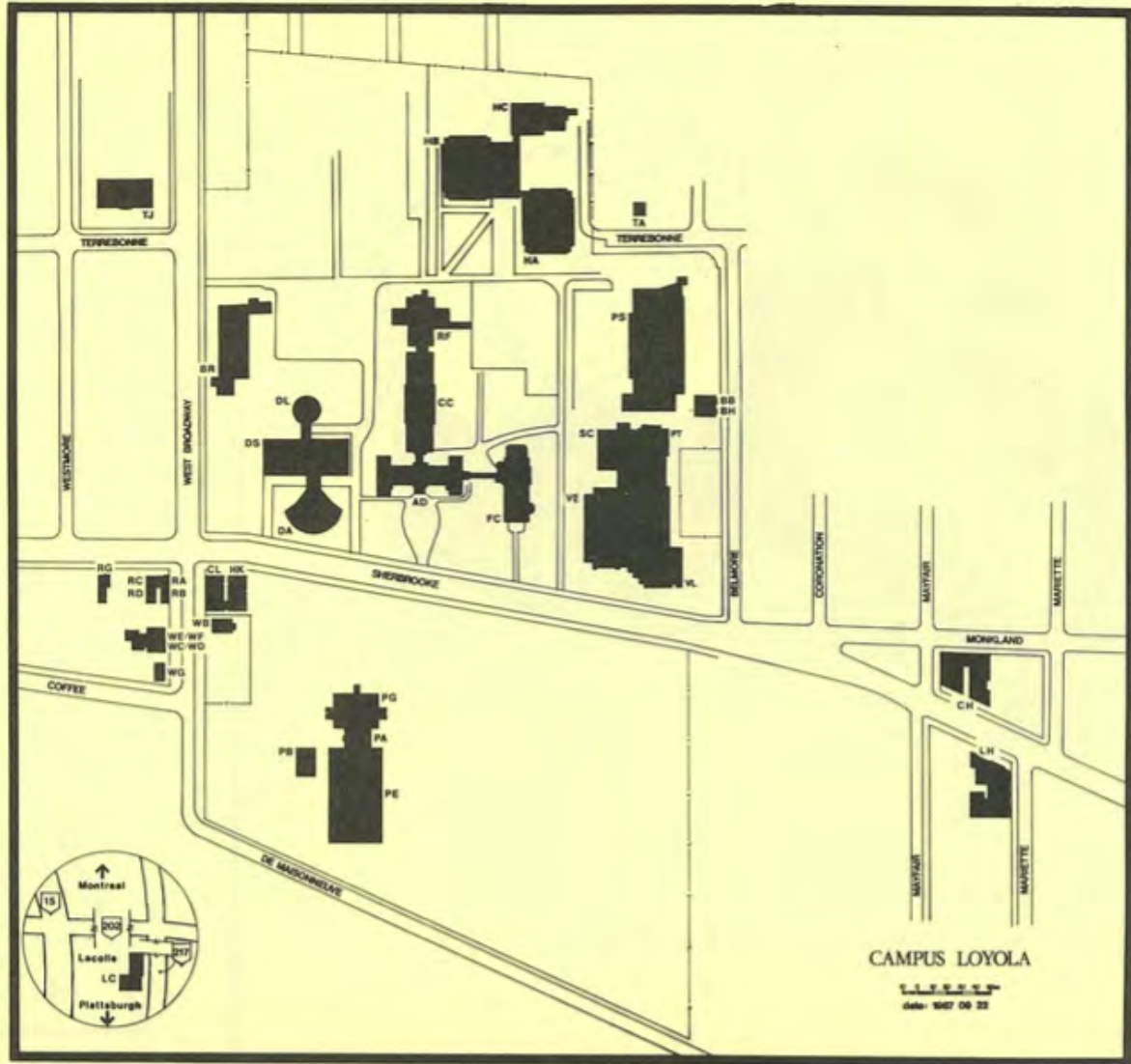


**4.145 (G)** Plan montrant l'échange des propriétés entre l'Université Concordia, qui acquiert l'ancien Pavillon des Juniors et son agrandissement (A) ainsi que le terrain sportif (B) entre les résidences étudiantes Hingston Hall et la Résidence des Jésuites, et l'École secondaire Loyola, qui acquiert le site de sa nouvelle école, qui comprend les Pavillons Hackett et Cloran (*Loyola Today*, mai 1990, p. 1, UC-GDA)

**4.146 (D)** Les représentants de l'École secondaire Loyola, de l'Université Concordia et de la Communauté Jésuite de Loyola après la signature de l'entente sur l'échange des propriétés (*Concordia's Thursday Report*, 6 juin 1991, p. 24, UC-GDA)

## **4.5 Le campus Loyola de l'Université Concordia au tournant du 21<sup>e</sup> siècle, 1991-2016**





4.147 Carte du campus Loyola en 1990 (UNIVERSITÉ CONCORDIA, *Telephone Directory, 1990-1991*, UC-GDA)



**4.148 (G)** Vue de l'ancienne Pavillon des Juniors et son agrandissement (PY) vers 1991, au moment de la finalisation de l'échange de propriétés entre l'Université et l'École secondaire (boîte HA 4881, UC-GDA)



**4.149 (D)** Vue à travers le quadrilatère est de la façade sud du Pavillon des Juniors et de son agrandissement (PY), avec le nouveau lien transparent entre les deux qui sert d'entrée, en 2016 (Susan D. Bronson, 2016)





**4.150** Discussion des rénovations du Complexe des sciences Drummond (CJ) entre le directeur du Département de psychologie, Alex Schwartzman, et le directeur des Services de construction Rick Young en novembre 1995 (*Concordia's Thursday Report*, 23 novembre 1995, p. 1, UC-GDA)



4.151 Vue du Pavillon Central (CC) depuis le quadrilatère est dans les années 1970 (VM166-R3080-2\_7141O-014, AVM)

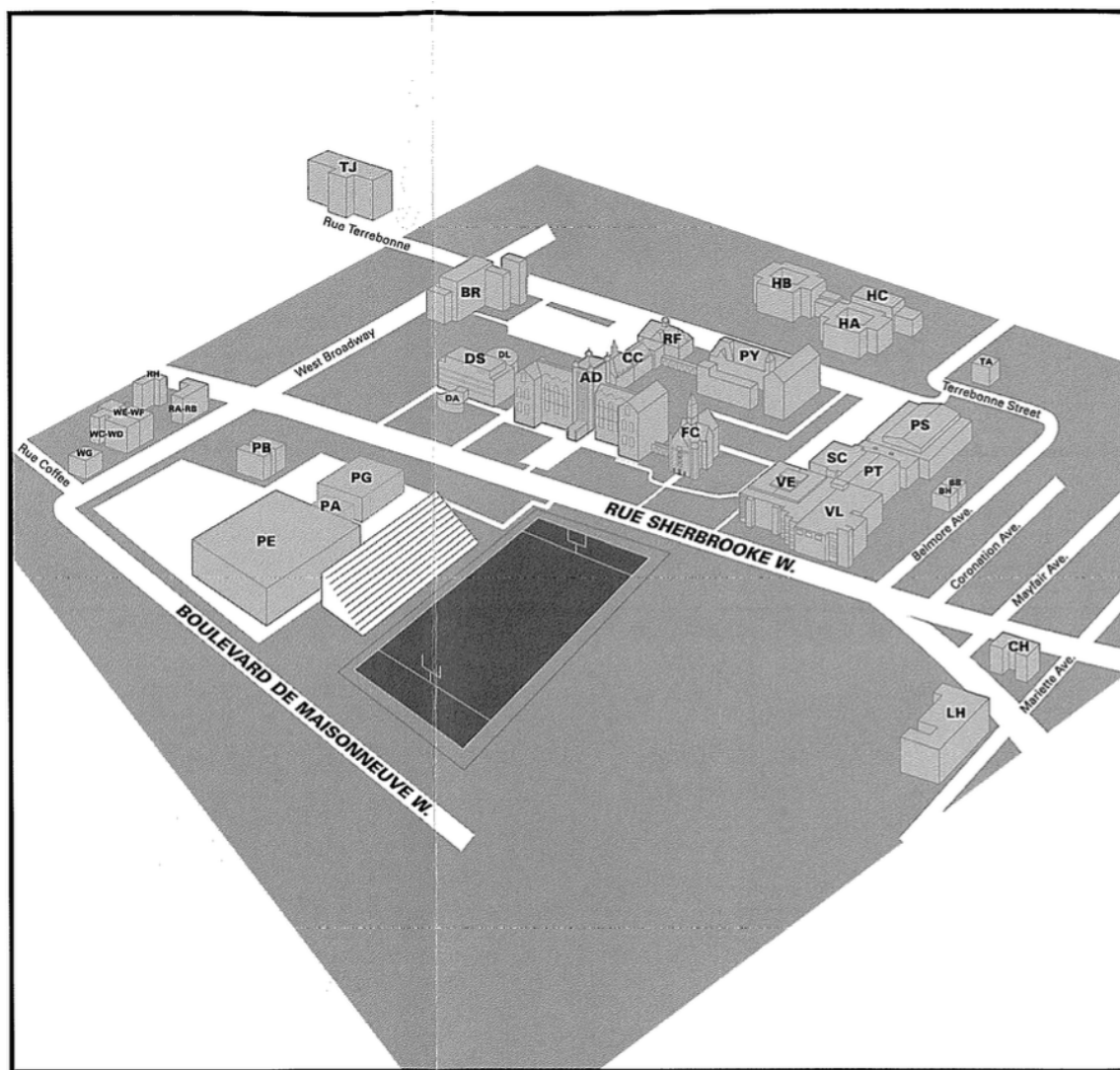


4.152 La même façade avec les nouvelles fenêtres (Susan D. Bronson, 2016)



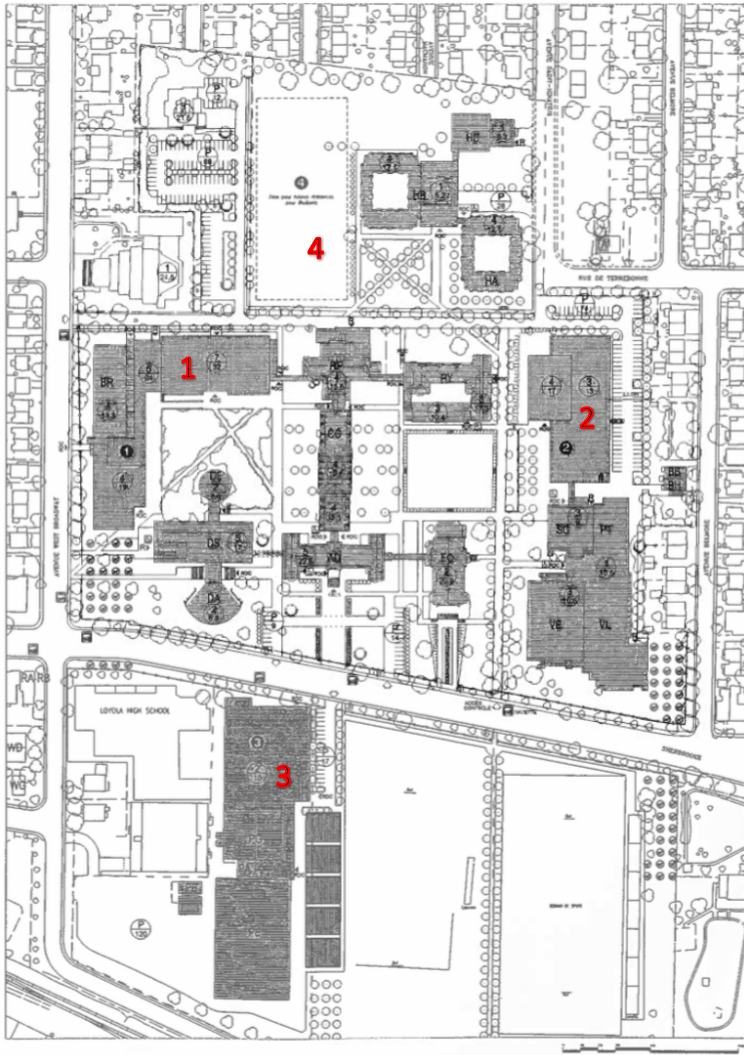


4.153 Plan aérien du campus Loyola, vu depuis le sud dans les années 1990 (I041-02-001, UC-GDA)



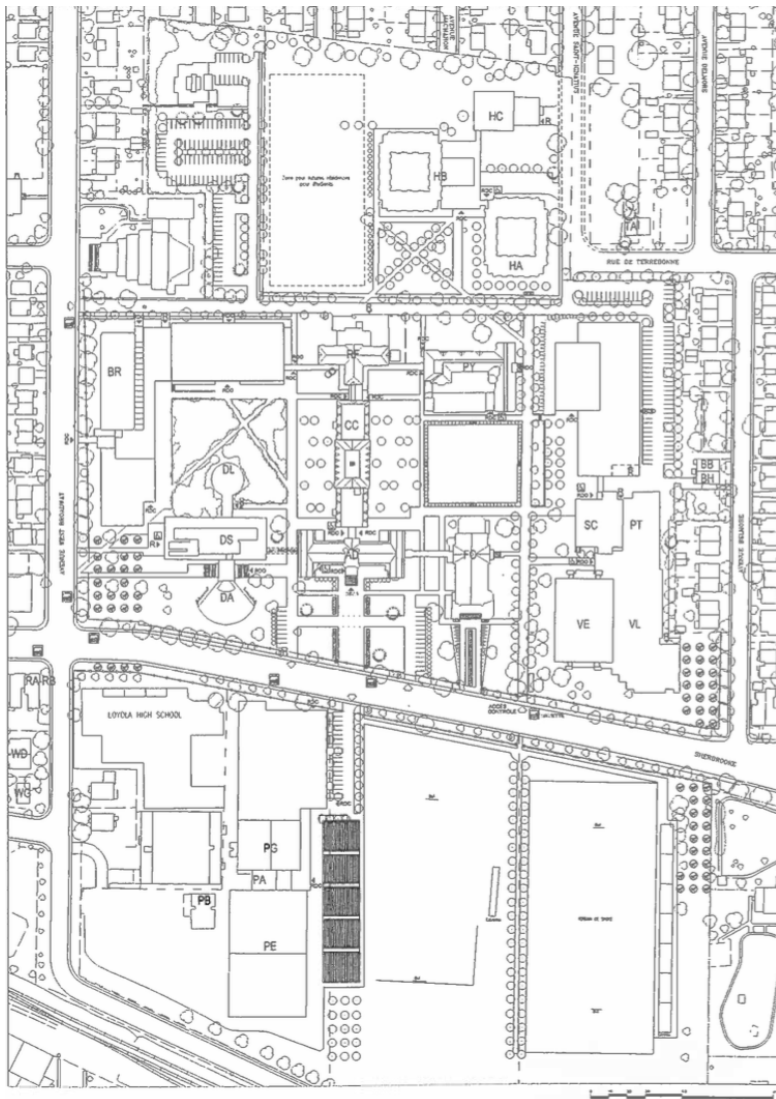
- AD** 7141 Sherbrooke W.  
*Administration Building*
- BB, BH** 3502 Belmore, 3500 Belmore  
*Garderie les p'tits profs*
- BR** Bryan Building
- CC** Central Building
- DA** Drummond Auditorium
- DL** Russell Breen Senate Chamber
- DS** Drummond Science
- FC** F.C. Smith Auditorium  
*Loyola Chapel*
- HA** Hingston Hall
- HB** Hingston Hall
- HC** Hingston Hall
- PA** 7200 Sherbrooke W.  
*Athletics Complex*
- PB** 7200 Sherbrooke W.
- PE** 7200 Sherbrooke W.
- PG** 7200 Sherbrooke W.  
*Gym*
- PS** Physical Services
- PT** Oscar Peterson Concert Hall
- PY** Psychology
- RA, RB** 7300-7302 Sherbrooke W.,  
*Lonergan*
- RF** Refectory
- RH** 7312 Sherbrooke W.
- SC** Campus Centre
- TA** 7079 Terrebbonne
- TJ** 7315 Terrebbonne
- VE** Vanier Extension
- VL** Vanier Library
- WC** 2490 West Broadway
- WD** 2492 West Broadway
- WE** 2494 West Broadway
- WF** 2496 West Broadway
- WG** 2480 West Broadway

4.154 Carte du campus Loyola en 1999 (*Concordia Campus Building Guide, 1999-2000, UC-GDA*)

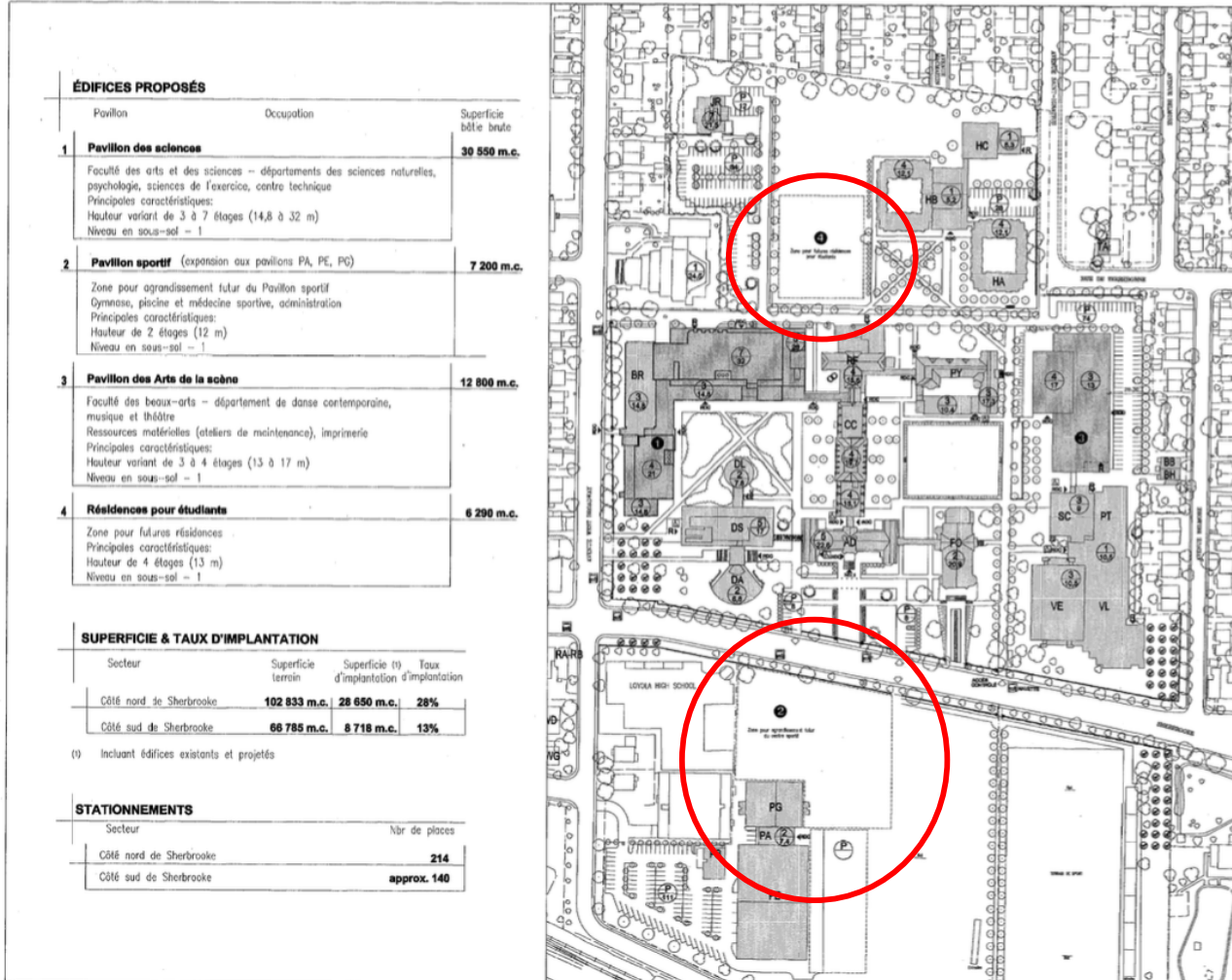


**4.155** Concept d'aménagement à l'égard du cadre bâti proposé dans le Plan directeur de 2000, avec quatre nouvelles constructions : le Pavillon des sciences (1); le Pavillon des arts de la scène (2); l'agrandissement du Complexe sportif (3); et une nouvelle résidence (4) (GCH/IBI, « Plan directeur : Campus Loyola et Campus Sir George Williams », juillet 2000, UC-SGI)






**4.156** Concept d'aménagement paysager proposé dans le Plan directeur de 2000 (GCH/IBI, « Plan directeur : Campus Loyola et Campus Sir George Williams », juillet 2000, UC-SGI



4.157 Le concept d'aménagement qui accompagne le règlement de 2001; par rapport au plan de 2000, la zone prévue pour la future résidence a été réduite et la configuration de l'agrandissement du Complexe sportif (RA) a été modifiée (VILLE DE MONTRÉAL, « Règlement 01-069 sur la démolition, la construction, l'agrandissement et l'occupation de bâtiments sur le Campus Loyola de l'Université Concordia », Annexe B, adopté le 17 avril 2001)



**4.158** Plan montrant les actions de conservation et de mise en valeur prévues pour le Campus Loyola qui accompagnent le Règlement de 2001 (VILLE DE MONTRÉAL, « Règlement 01-069 sur la démolition, la construction, l'agrandissement et l'occupation de bâtiments sur le Campus Loyola de l'Université Concordia », Annexe B, adopté le 17 avril 2001)



Here's a glimpse of the other six entries in the architectural design competition:




LeMoyne Lapointe Magne Architectes et Urbanistes



Bobrow Architects, in association with Darling and Downey Architects



Architectes Lemay et Associés / Busby & Associates Architects



Atelier Big City / ARCOP / FGM / L'OUF / RAM / Associés Libres



Saia et Barbaresi Architectes

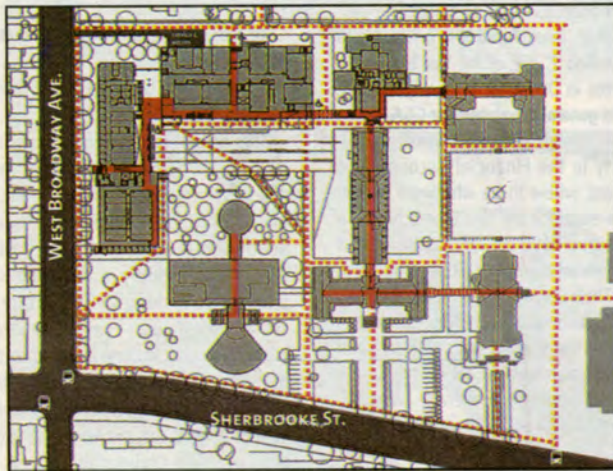


Architem - DMA (in consortium)

4.159 Six des sept propositions architecturales soumises lors de la phase finale du concours architectural pour le Complexe des sciences (SP) (*Concordia's Thursday Report*, 27 avril 2000, p. 5, UC-GDA)



## Architectural design chosen for Loyola building




The entry by Marosi Troy - Jodoin Lamarre Pratte - Cardinal Hardy and Associates, seen above, was selected by the jury as the winning design.

The chosen design integrates the existing Bryan Building into a new L-shaped structure enclosing a spacious green quadrangle. The height varies from three to five storeys to soften the look of the exterior and blend in with the greenery. Labs are in both north and south blocks, with a glazed exterior; modules with common rooms and offices are brick-clad. The main lab building (north block) will have an open staircase from the basement to the third level for teaching areas opening into an outdoor roof garden overlooking the quadrangle. A sunny atrium runs along the east side of the south block. Circulation patterns were a strong element of this design. In the map (upper left), the red solid lines indicate enclosed, above-ground circulation; the dotted lines indicate likely exterior circulation.

4.160 La proposition gagnante des architectes **Marosi + Troy / Jodoin Lamarre Pratte**, en collaboration avec les aménagistes paysagers et urbains **Cardinal Hardy et Associés** (*Concordia's Thursday Report*, 27 avril 2000, p. 5, UC-GDA)





**4.161** Version révisée de la proposition pour le nouveau Complexe des sciences, mars 2001 *Concordia's Thursday Review*, 1<sup>er</sup> mars 2001, p. 1, UC-GDA)



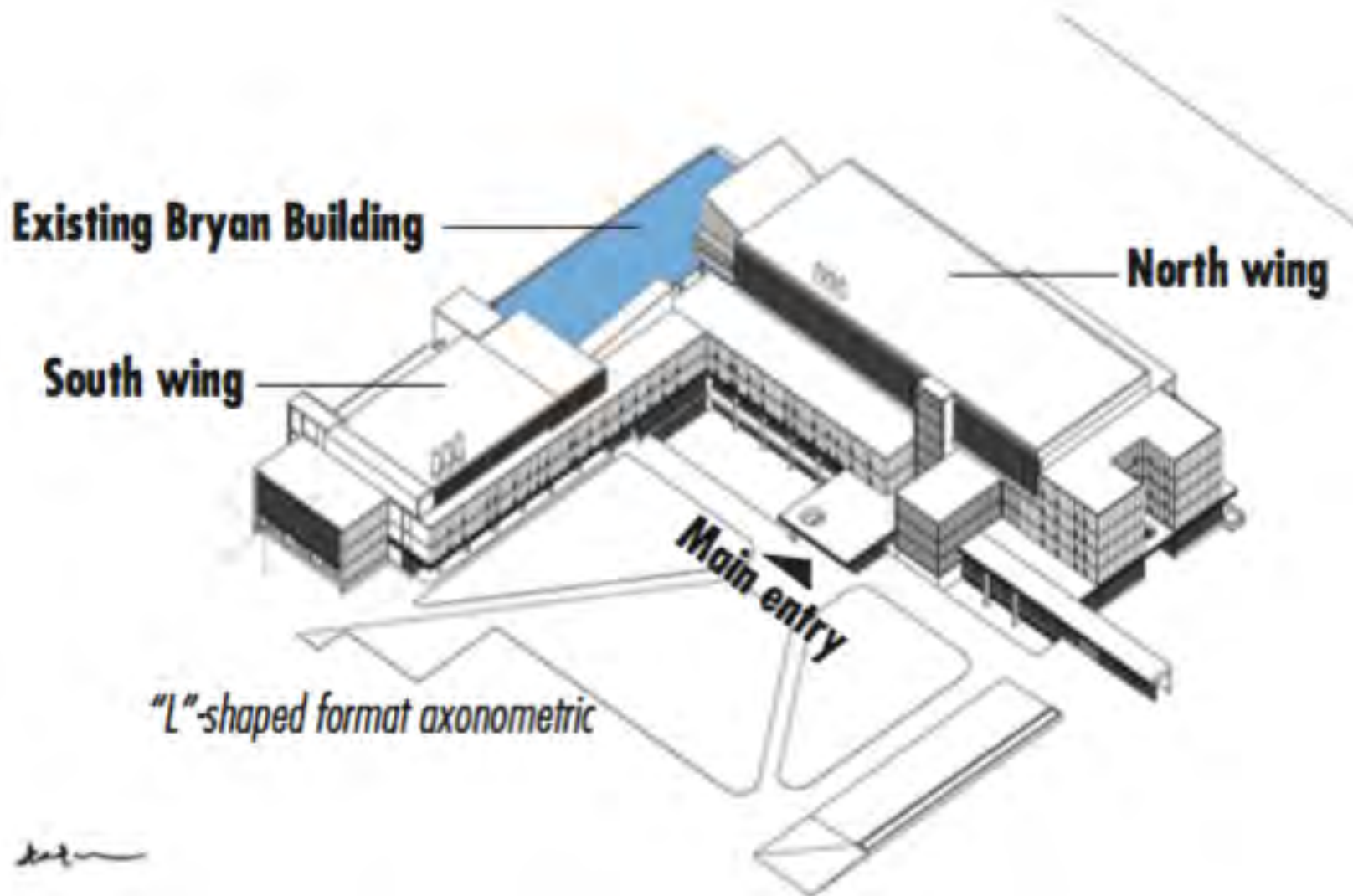


### ***Science complex takes shape***

**IT'S BEEN A DUSTY, NOISY, BUT PRODUCTIVE SUMMER** at Concordia's Loyola campus, as construction began on the \$85-million science complex. Several hundred people turned out for the groundbreaking ceremony on the first hot day of the summer, June 15 (photo, above). Part of the Bryan Building was demolished over the summer. It will be incorporated into the new building.

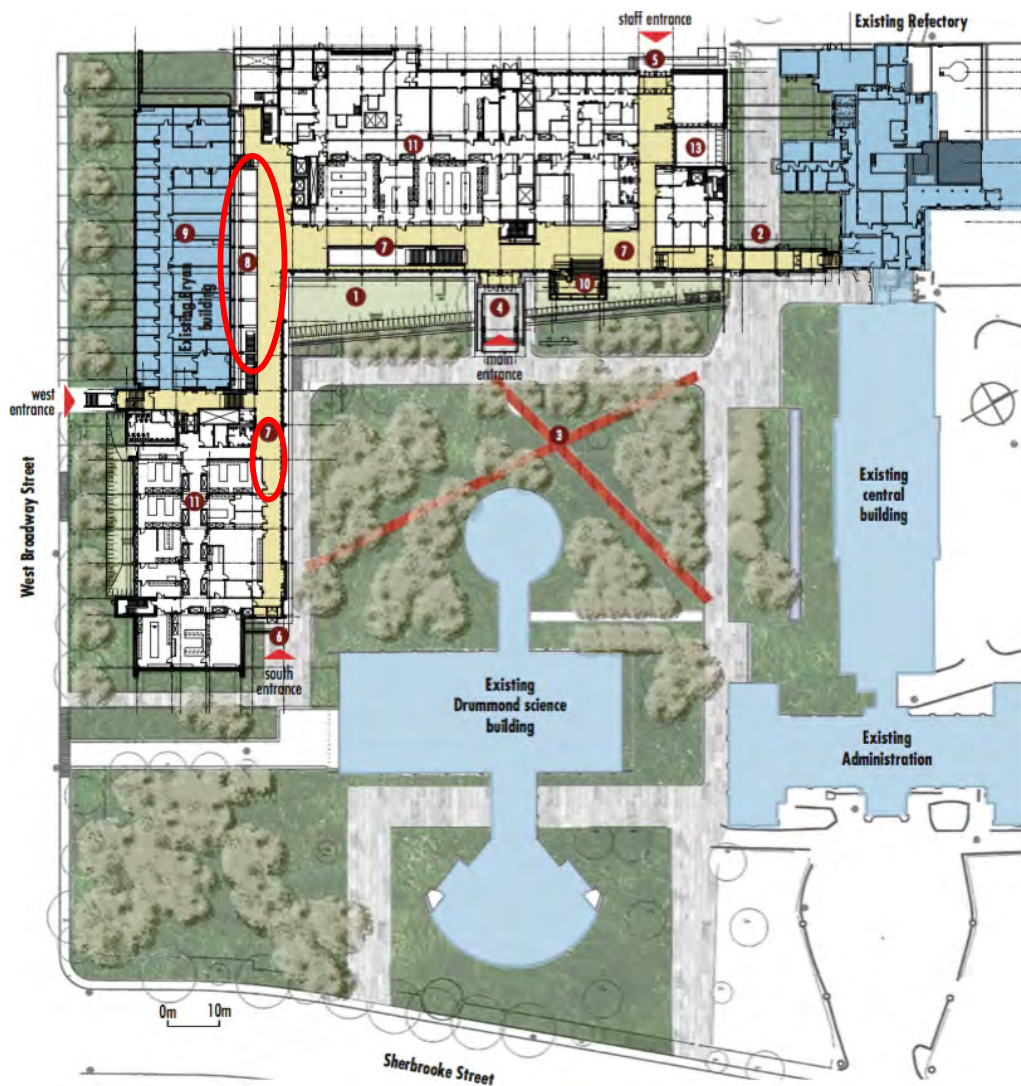
Lines of communication were established with residents in the normally quiet Loyola area, to try to minimize the disruption. Excavation is ending this week. The next step is to pour cement. You can watch the progress of the science complex from the comfort of your desk, thanks to a webcam at <http://buildings.concordia.ca/webcam>.

4.162 La cérémonie de la première pelletée de terre du nouveau Complexe des sciences en juin 2001 (*Concordia's Thursday Review*, 13 septembre 2001, p. 7, UC-GDA)



**4.163** La forme « L » du Complexe des sciences, ses différents volumes, et son intégration du Pavillon Bryan (Extrait d'un document fourni par les architectes **Marosi + Troy**, s.d.)





4.164 Plan du rez-de-chaussée du Complexe des sciences Richard-J-Renaud (SP) montrant le passage vitré qui longe le quadrilatère et lie les différentes parties du Complexe entre elles et avec le Réfectoire (RF); des œuvres de la collection d'art public sont installées aux endroits encerclés en rouge (Extrait d'un document fourni par les architectes **Marosi + Troy**, s.d.)





**4.165** Vue du Complexe des sciences Richard-J.-Renaud (SP) après son ouverture à l'automne 2003, et avant les travaux sur l'ancien Complexe des sciences Drummond (CJ) dont la rotonde sera démolie, en 2004-05 (UC-GDA)



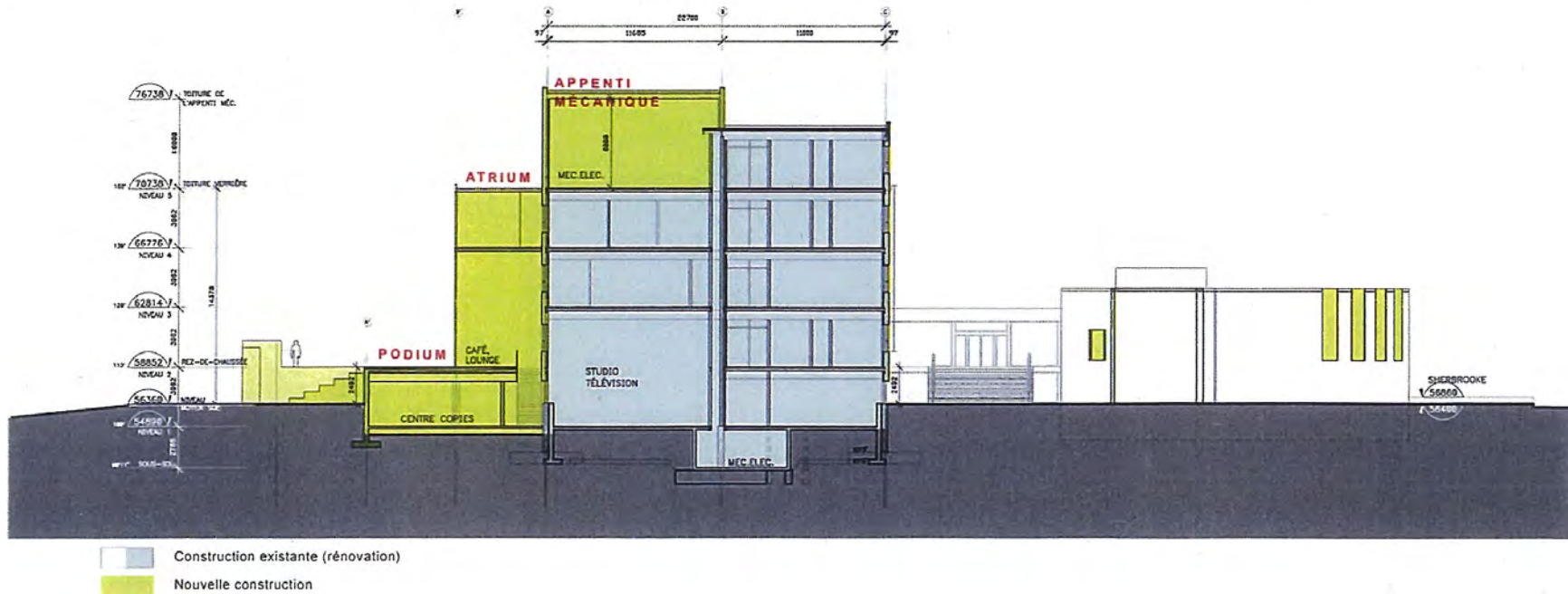
**4.166** Un des totems des Premières Nations qui sont exposés dans l'atrium entre le passage de la nouvelle construction et l'ancien Pavillon Bryan (Susan D. Bronson, 2016)





**4.167** Sculpture murale « The Builder », réalisée par l'artiste Jordi Bonet en 1964, installée depuis 2012 dans le passage vitré de l'aile sud du Complexe des sciences Richard-J.-Renaud (SP); les œuvres des Premières Nations sont au fond, à gauche (Susan D. Bronson, 2016)





**4.168** Coupe nord-sud de l'ancien Complexe des sciences Drummond (CJ), montrant les ajouts à sa volumétrie afin d'accueillir l'atrium du café, le podium qui abrite le centre de copies et la librairie ainsi que la nouvelle terrasse et les gradins qui descendent vers le quadrilatère ouest; l'auditorium, avec ses nouvelles fenêtres, est à droite (Dessin par les architectes **LeMoyne Lapointe Magne**, s.d., fourni par les architectes)



**4.169** Vue à partir du nord-ouest du quadrilatère ouest de l'ajout du Pavillon Communication et Journalisme (CJ), avec l'atrium and le podium en gradins (Susan D. Bronson, 2016)





**4.170** Vue vers l'ouest de l'entrée principale du Pavillon Communication et Journalisme (CJ); l'entrée pour les livraisons et les personnes à mobilité réduite est à droite, l'auditorium est à gauche et le Centre de génomique structurale et fonctionnelle (GE) est au fond (Susan D. Bronson, 2016)





**4.171** Vue vers l'est de l'entrée principale du Pavillon Communication et Journalisme (CJ); l'auditorium est à droite et le Pavillon administratif (AD) est au fond (Susan D. Bronson, 2016)



**4.172** Les petits vitraux d'Eric Wesselow sont exposés dans le passage entre le Pavillon Communication et Journalisme (CJ) et son auditorium, à côté de l'entrée principale (Susan D. Bronson, 2016)





**4.173** Les trois vitraux provenant apparemment de la chapelle de la Résidence des Jésuites (JR) sont exposés dans le café, qui occupe le nouvel atrium du Pavillon Communication et Journalisme (CJ) (Susan D. Bronson, 2016)



**4.174** Vue du quadrilatère ouest à partir de son coin sud-est après son réaménagement paysager, automne 2014 (UC-GDA)





4.175 Vue du quadrilatère ouest à partir de son coin sud-ouest (Susan D. Bronson, 2016)



**4.176** Vue de la sculpture « Transcendence », créée par Walter Fühler pour l'Expo '67 et installée initialement dans le quadrilatère ouest en 1969; en 2001, elle a été relocalisée devant les résidences Hingston Hall (HA, HB, HC) (Susan D. Bronson, 2016)





**4.177** Vue de la sculpture « The Emergence of The Chief », située depuis 2005 dans le quadrilatère ouest, près du Pavillon Central (CC) (Susan Bronson, 2016)





**4.178** Vue, à partir de l'étage supérieur de la Résidence des Jésuites (JR), de la Maison solaire (SH), installée au campus Loyola près des résidences étudiantes Hingston Hall (HB, HC) en 2005 suite à son exposition à Washington, D.C.; le « Loyola Farm Project » l'entoure (Susan D. Bronson, 2016)





**4.179** Vue de la Maison solaire à partir du nord; les résidences Hingston Hall (HB) sont au fond et les jardins du « Loyola Farm Project » sont en avant (Susan D. Bronson, 2016)





**4.180** Vue, à partir de l'avenue Saint-Ignatius, du jardin de la soupe populaire « People's Potato » (Susan D. Bronson, 2016)





**4.181** Vue, à partir du nord, du jardin de légumes du « Loyola Farm Project » dans les lots vacants sur l'avenue Saint-Ignatius (Susan D. Bronson, 2016)





**4.182** Vue, à partir de l'est, du potager et du jardin de thé du « Loyola Farm Project »; les résidences Hingston (HB) sont à gauche et la Maison solaire (SH) et la Résidence des Jésuites (JR) sont au fond (Susan D. Bronson, 2016)



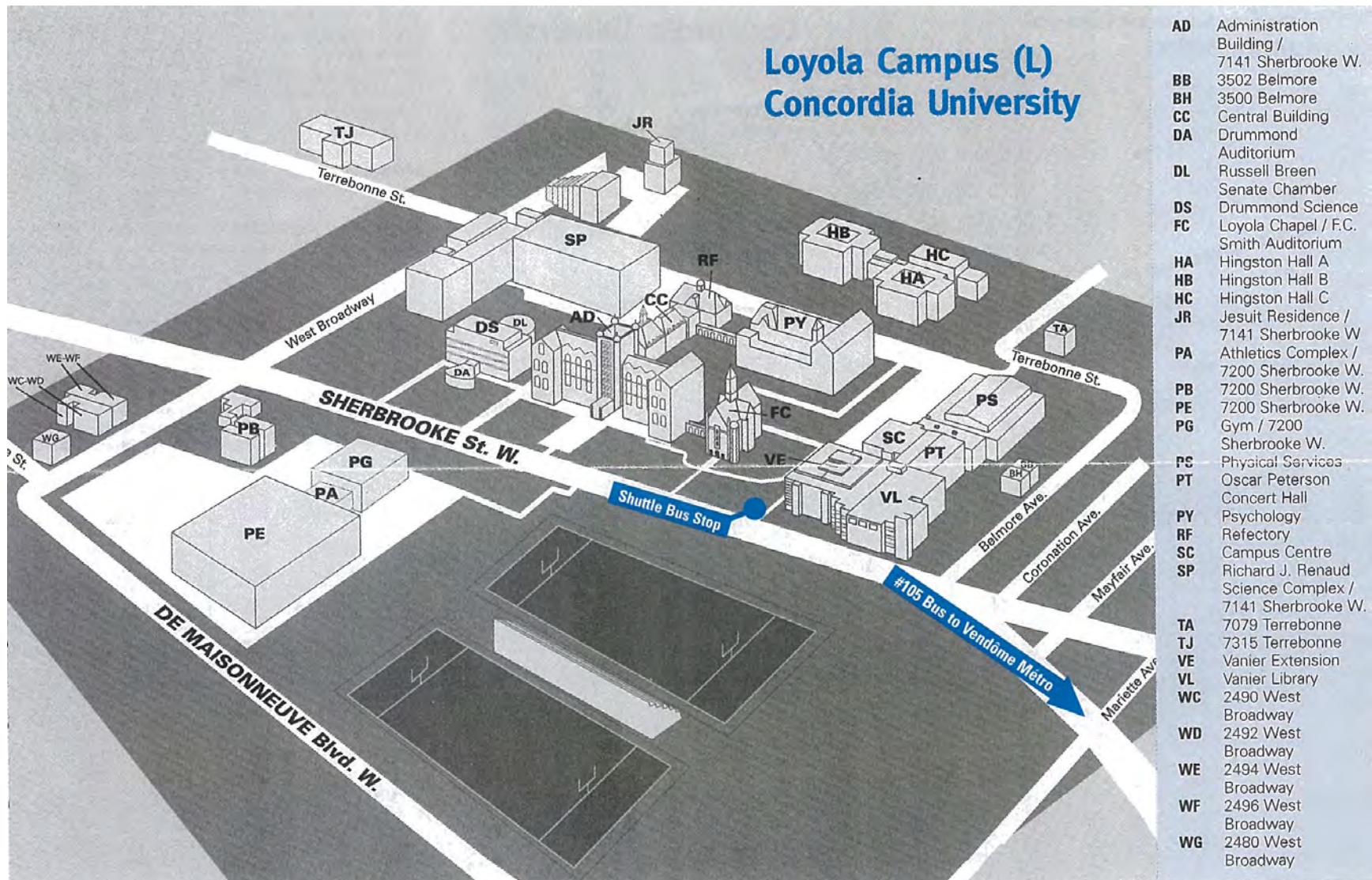


**4.183** Vue vers le nord du stationnement créé sur l'ancienne propriété de la Communauté Jésuite de Loyola en 2001 (Susan D. Bronson, 2016)



**4.184** Vue depuis le nord-est du nouveau stade extérieur, orienté est-ouest, avec ses gradins temporaires et son revêtement artificiel, réaménagé en 2003; le Centre PERFORM (PC), inauguré en 2011, est à droite, au fond (Susan D. Bronson, 2016)





4.185 Carte du campus Loyola, 2004; les annexes louées sont à l'ouest de la rue West Broadway (UC-GDA)



4.186 Carte du campus Loyola, 2006; à part le Pavillon TJ, il n'y a plus d'annexes louées (UC-GDA)





**4.187** L'actuelle annexe de l'École Saint-Luc, originalement l'école Saint Ignatius of Loyola (**4.41**), louée par l'Université Concordia entre 1982 et 2009 pour loger, entre autres, ses départements de danse contemporaine et de théâtre (Susan D. Bronson, 2016)



**4.188** Vue aérienne, 2007 (**MAROSI + TROY ARCHITECTES / CARDINAL HARDY**, « Plan directeur du campus / Nouveau Centre génomique », 12 août 2009, UC-SGI)





4.189 Plan directeur de 2007 (GROUPE CARDINAL HARDY, EN COLLABORATION AVEC CIM, « Université Concordia », avril 2007, p. 27, UC-SGI)



**4.190** Élévation de la rue Sherbrooke Ouest montrant l'intégration du nouveau Centre de génomique structurale et fonctionnelle (GE) à gauche, avec le Pavillon Communication et Journalisme (CJ) au centre, et le Pavillon administratif (AD) à droite, 2009 (Dessin préparé par les architectes **Marosi + Troy**, 2009, dans **MAROSI + TROY ARCHITECTES / CARDINAL HARDY**, « Plan directeur du campus / Nouveau Centre génomique », 12 août 2009, p. 36, UC-SGI)



**4.191** Élévation de la rue West Broadway montrant l'intégration du nouveau Centre de génomique structurale et fonctionnelle (GE) au centre, avec le Complexe des sciences Richard-J.-Renaud (SP) à gauche, et l'École secondaire Loyola à droite, 2009 (Dessin préparé par les architectes **Marosi + Troy**, 2009, dans **MAROSI + TROY ARCHITECTES / CARDINAL HARDY**, « Plan directeur du campus / Nouveau Centre génomique », 12 août 2009, p. 31, UC-SGI)





4.192 Le Centre de génomique structurale et fonctionnelle (GE), vu depuis la rue Sherbrooke Ouest (Susan D. Bronson, 2016)





**4.193** Détail du mur extérieur avec des brise-soleil verticaux de verre (Susan D. Bronson, 2016)



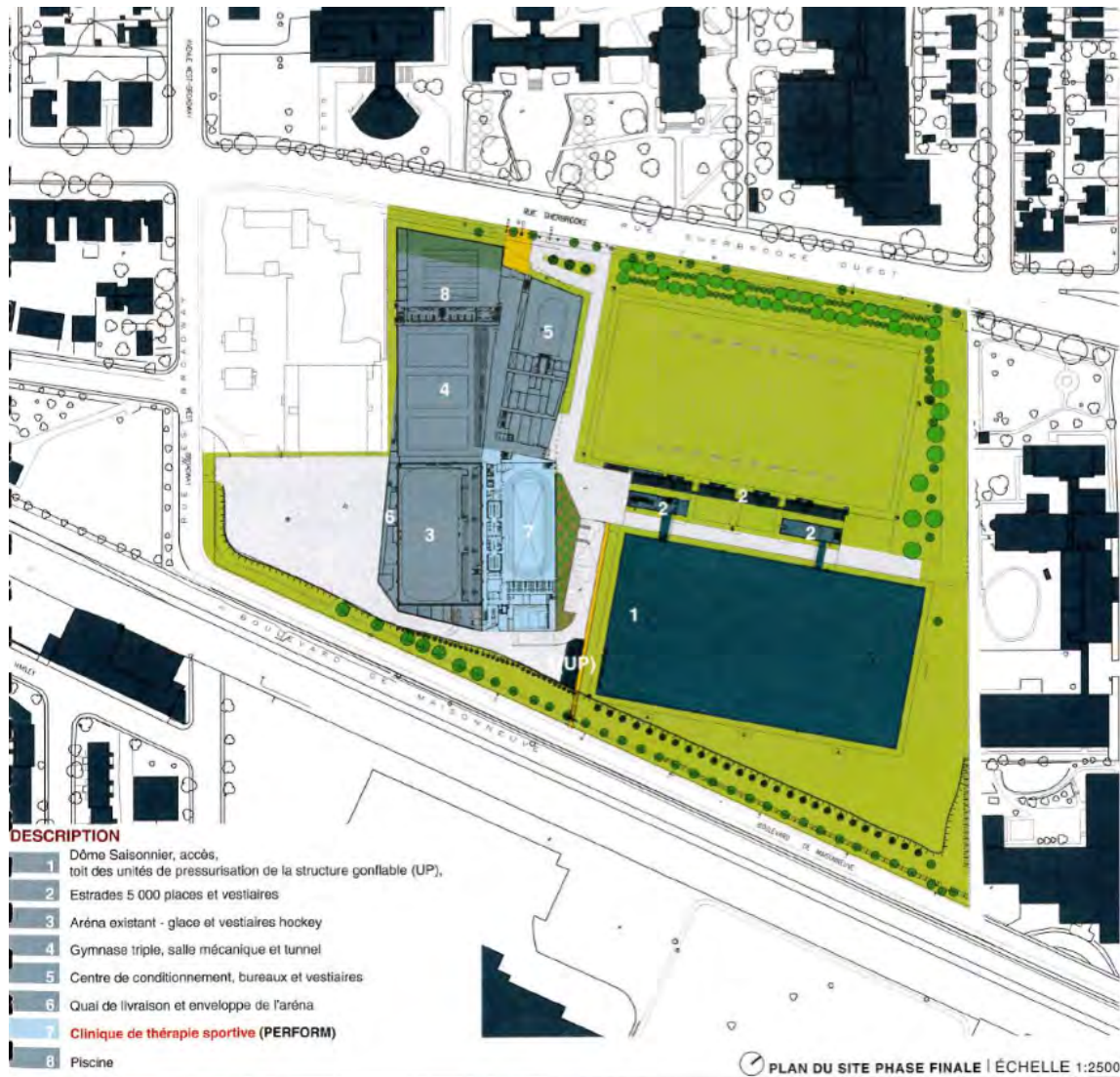


**4.194** La sculpture « Figures en lisière » de Marie-France Brière (Susan D. Bronson, 2016)



**4.195** Le Dôme des Stingers (DO), qui abrite le terrain multisports sud du Complexe sportif et récréatif pendant l'hiver depuis 2010 (UC-SGI)





**4.196** Plan du site du Complexe sportif et récréatif (RA), montrant les différentes phases de son réaménagement et de son expansion; le Centre PERFORM (PC) est en bleu pâle (SAIA BARBARESE TOPOUZANOV, « Concordia Centre PERFORM », Op. cit., p. 3)



**4.197** Le Centre PERFORM (PC), vu depuis le nord-est (Susan D. Bronson, 2016)





**4.198** Façade principale du Centre PERFORM (PC), avec l'intégration de l'œuvre de l'artiste Adad Hannah (<http://adadhannah.com/projects/show/leap/>)



**4.199** Façade est du Centre PERFORM (SAIA BARBARESE TOPOUZANOV, « Concordia Centre PERFORM... », Op. cit., p. 8)





**4.200** Les Pavillons TA et TB, construits en 1956 pour des fins résidentielles aux 7079 et 7075, rue de Terrebonne respectivement (Susan D. Bronson, 2016)



**4.201** Entrée du Centre des Congrès des Jésuites de Loyola, inauguré en 2011, dans l'ancien Réfectoire (RF); le Complexe des sciences Richard-J.-Renaud (SP) est à gauche et le Réfectoire est à droite (Susan D. Bronson, 2016)





4.202 Plan du concept du parvis, tel que proposé par **Cardinal Hardy et Associés** en 2010; ce projet n'a pas encore été réalisé (CHA, « Concept d'aménagement du parvis du Campus Loyola, Université Concordia », 21 décembre 2010, UC-SGI)



**4.203** Vue 3D du concept du parvis, tel que proposé par **Cardinal Hardy et Associés** en 2010 (CHA, « Concept d'aménagement du parvis du Campus Loyola, Université Concordia », 21 décembre 2010, UC-SGI)





**4.204** Plan d'ensemble du Plan directeur mis à jour en 2012, qui identifie les projets de construction et de transformation suivants : **(1)** agrandissement du Complexe sportif et récréatif; **(2)** rénovation des résidences Hingston Hall; **(3)** construction d'un nouveau Pavillon académique; **(4)** construction de nouvelles résidences étudiantes, en forme de maisons semi-détachées; **(5)** agrandissement du Complexe des sciences; et **(6)** installation des estrades permanentes (CHBA/IBI, « Université Concordia : Plan directeur », octobre 2012, p. 25, annoté, UC-SGI)



4.205 Une plate-bande à l'entrée du campus au sud de la rue Sherbrooke Ouest (Susan D. Bronson, 2016)





4.206 Une plate-bande à l'entrée du campus au nord de la rue Sherbrooke Ouest (Susan D. Bronson, 2016)





4.207 Des plantations de fleurs sauvages à l'entrée du stationnement du Pavillon des terrains et des bâtiments (PS) (Susan D. Bronson, 2016)





**4.208** De nouveaux arbres pour encadrer le terrain sportif le long de la rue Sherbrooke Ouest (Susan D. Bronson, 2016)





**4.209** Un petit jardin avec la statue de la Madone entre l'ancien Pavillon des Juniors (PY) et l'ancien Réfectoire (RF) (Susan D. Bronson, 2016)